

# SADRŽAJ

Službeni glasnik Općine Sanski Most

Broj: 02/15 Sanski Most      Godina XX      20. mart 2015. god.

Odluka o rasporedu sredstava parlamentarnim grupama u Općinskom vijeću Sanski Most .....	3
Odluka o izmjenama i dopunama Odluke o organizaciji i djelokrugu rada Općinskog organa uprave, općine Sanski Most .....	4
Odluka o usvajanju Programa rada i Finansijskog plana za 2015. godinu JU Općinskog fonda za komunalne djelatnosti i infrastrukturu .....	5
Odluka o utvrđivanju javnog interesa za izgradnju podzemnog NN izlaza i TS Tomina .....	40
Odluka o utvrđivanju javnog interesa za izgradnju TS-a i priključnog odcijepnog dalekovoda „Sasina III” .....	42
Odluka o utvrđivanju javnog interesa za izgradnju TS-a i priključnog odcijepnog dalekovoda „Poljak II” .....	43
Odluka o utvrđivanju javnog interesa za izgradnju TS-a i priključnog odcijepnog dalekovoda „Sanska brda” .....	45
Odluka o utvrđivanju javnog interesa za izgradnju dijela NNM „Krkojevci-Pijaca” .....	48
Odluka o usvajanju izmjena i dopuna dijela o Regulacionom planu „Lijeva obala 1” Sanski Most .....	49
Odluka o provođenju izmjena i dopuna dijela o Regulacionom planu „Lijeva obala 1” Sanski Most .....	50
Odluka o pristupanju izradi Urbanističkog projekta za parcelu označenu KČ 571/1 (Dispanzer) .....	60
Odluka o utrošku namjenskih sredstava za 2015. godinu (šume) .....	62
Odluka o raspisivanju Javnog poziva za zakup poljoprivrednog zemljišta u vlasništvu države na području općine Sanski Most .....	64
Odluka o ukupnom broju taxi vozila i ukupnom broju dopunskih taxi oznaka na području općine Sanski Most .....	67

Odluka o utvrđivanju naknade za rad Komisije za procjenu štete od prirodnih i drugih nesreća .....	68
Dopunsko Rješenje o imenovanju člana Komisije za davanje stručne ocjene u postupku izdavanja urbanističke dozvole .....	69
Rješenje o razrješenju i imenovanju članova Komisije za žalbe na akte po odlukama Općinskog vijeća .....	70
Projekata prevencije koji će se sufinansirati iz sredstava posebne naknade u 2015. godini .....	71

Na osnovu član 7. Zakona o financiranju političkih stranaka ("Službeni glasnik BiH" broj: 95/12), člana 24. Statuta općine Sanski Most ("Sl. glasnik općine Sanski Most", broj 4/08 ,05/08 ,5/09, 2/10 i 9/11) i člana 29. Odluke o izvršenju Budžeta općine Sanski Most ("Sl. glasnik općine Sanski Most", br.01/13) na XXII sjednici Općinskog vijeća održanoj dana 19.03.2015.godine donesena je

**O D L U K A**  
o rasporedu sredstava parlamentarnim grupama  
u Općinskom vijeću Sanski Most u fiskalnoj 2015.godini

Član 1.

Ovom Odlukom vrši se raspored sredstava utvrđenih za fiskalnu 2015.godinu, grant sredstava za financiranje parlamentarnih grupa , ekonomski kod 614323, redni br.187, koji su zastupljeni u Općinskom vijeću Sanski Most.

Član 2.

Budžetom utvrđena sredstva za namjenu iz predhodnog člana iznose 170.000,00 KM.

Sredstva se raspoređuju:

30% od ukupnog iznosa dodjeljuje se u jednakim iznosima parlamentarnim grupama u Općinskom vijeću:

SDA	10.200 KM
SDP	10.200 KM
S BiH	10.200 KM
SBB	10.200 KM
SNSD	10.200 KM

60 % preostalih sredstava dobivaju parlamentarne grupe srazmjerno broju vijećnika/ca u Općinskom vijeću i to:

SDA	14 vijećnika	3290,00	=	46.060,00 KM
SDP	7 vijećnika	3290,00	=	23.030,00 KM
SBB	6 vijećnika	3290,00	=	19.740,00 KM
S BiH	3 vijećnika	3290,00	=	9.870,00 KM
SNSD	1 vijećnik	3290,00	=	3.290,00 KM

10% od ukupnog iznosa raspoređuje parlamentarnim grupama s razmjerno broju poslaničkih mjesta koja pripadaju manje zastupljenom spolu i to:

SDA	4 vijećnika/ca	2833,00	=	11.332,00 KM
SDP	1 vijećnika/ce	2833,00	=	2833,00 KM
SBB	1 vijećnika/ca	2833,00	=	2833,00 KM

Član 3.

Za provođenje ove Odluke starat će se Služba za financije, trezor i zajedničke poslove, Odjeljenje za financiranje.

Član 4.

Ova Odluka stupa na snagu osmog dana od dana objavljivanja u "Službenom glasniku općine Sanski Most"

Broj:01-02-22 /15  
Datum:20.03.2015.god.

Predsjedavajući Općinskog vijeća  
Rajko Mrđa ,s.r.

Na osnovu člana 49. Zakona o organizaciji organa uprave u Federaciji Bosne i Hercegovine ("Službene novine Federacije BiH", br. 35/05), člana 21. Zakona o lokalnoj samoupravi Unsko-sanskog kantona ("Službeni glasnik USK-a", broj; 8/11), i člana 24. Statuta općine Sanski Most („Službeni glasnik općine Sanski Most“, br. 04/08, 05/08, 05/09, 02/10 i 09/11 ), Općinsko vijeće, općine Sanski Most na XXII sjednici održanoj dana 19.03.2015. godine, donijelo je:

**ODLUKU**  
**o izmjeni i dopuni Odluke o organizaciji i djelokrugu rada**  
**općinskog organa uprave, općine Sanski Most**

Član 1.

U Odluci o organizaciji i djelokrugu rada Jedinственog općinskog organa uprave, općine Sanski Most, ( "Službeni glasnik općine Sanski Most" broj: 05/12 i 09/13) u članu 14. tačka 1. stav 2. alineja 2. iza riječi "investicije ", dodaju se riječi "- jedinica za upravljanje lokalnim razvojem".

Član 2.

Zadužuje se Statutarno pravna komisija da utvrdi prečišćeni tekst Odluke o organizaciji i djelokrugu rada općinskog organa uprave, općine Sanski Most.

Član 3.

Ova Odluka stupa na snagu osmog dana od dana objavljivanja u "Službenom glasniku, općine Sanski Most".

Broj:01-02-23/15  
Sanski Most, 20.03.2015.godine

**Predsjedavajući općinskog vijeća**  
**s.r. Mrđa Rajko**

Na osnovu člana 24. Statuta općine Sanski Most („Službeni glasnik općine Sanski Most“, broj: 4/08,5/08,5/09,2/10 i 9/11), Općinsko vijeće Sanski Most na 22-oj sjednici održanoj dana 19.03.2015.godine **donosi**:

## **ODLUKU**

o usvajanju Programa rada sa finansijskim planom JU “ Općinski fond za komunalne djelatnosti i infrastrukturu” Sanski Most za 2015.godinu

### **Član 1.**

Usvaja se Programa rada sa finansijskim planom JU “ Općinski fond za komunalne djelatnosti i infrastrukturu” Sanski Most za 2015.godinu.

### **Član 2.**

Ova Odluka stupa na snagu osmog dana od dana objavljivanja u „Službenom glasniku općine Sanski Most“

Broj: 01-02-24/15  
Datum: 20.03.2015.godine

Predsjedavajući Općinskog vijeća

s.r.Rajko Mrđa

*BOSNA I HERCEGOVINA*

*FEDERACIJA BOSNE I HERCEGOVINE*

*UNSKO SANSKI KANTON*

*OPĆINA SANSKI MOST*

*JU"Općinski fond za komunalne djelatnosti  
i infrastrukturu"*

*Sanski Most*

**PROGRAM RADA SA**  
**FINANCIJSKIM PLANOM ZA 2015.**  
**GODINU**

Sanski Most, Mart 2015.godina

## SADRŽAJ

- I. UVOD
- II. PREGLED MATERIJALNIH TROŠKOVA
- III. PRIJEDLOG INVESTICIJA U 2015. GODINI
- IV. PLAN I PROGRAM LJETNOG ODRŽAVANJA NA PODRUČJU OPĆINE
- V. PLAN I PROGRAM ZIMSKOG ODRŽAVANJA NA PODRUČJU OPĆINE
- VI. PROGRAM ODRŽAVANJA IZ ZAJEDNIČKE KOMUNALNE POTROŠNJE (ZKP),
  - a) UREĐENJE I ČIŠĆENJE JAVNIH POVRŠINA
  - b) UREĐENJE I SADNJA CVIJETNIH POVRŠINA
  - c) UREĐENJE PASIVNIH MEZARJA, GROBALJA I SPOMEN PODRUČJA
- VII. PLAN I PROGRAM ODRŽAVANJA JAVNE RASVJETE
  - a) JAVNA POTROŠNJA SA PLANOM RACIONALIZACIJE
  - b) ODRŽAVANJE POSTOJEĆE INFRASTRUKTURE
- VIII. REKAPITULACIJA

## JU OPĆINSKI FOND ZA KOMUNALNE DJELATNOSTI I INFRASTRUKTURU 2015

### I. UVOD

Program rada JU „Općinski fond za komunalne djelatnosti i infrastrukturu“ Sanski Most sa financijskim planom za 2015. godinu urađen je prema pokazateljima iz prethodne godine i Budžetu općine za 2015. godinu.

JU „Općinski fond za komunalne djelatnosti i infrastrukturu“ Sanski Most je 2014. godinu poslovala pozitivno u iznosu od 312.640,00 KM što svakako predstavlja dobar osnov za izradu i realno planiranje poslova u 2015. godini.

Financijska sredstva za 2015. godinu planirana su u iznosu od 1.200.000,00 KM za tekuće poslovanje, 200.000,00 KM za infrastrukturne projekte, 200.000,00 KM prema Odluci o utrošku namjenskih sredstava za korištenje šuma USK-a za 2015. godinu i 675.245,00 KM sa viših i drugih nivoa vlasti.

Budžetom općine za 2015. godinu planirano je za Fond manje sredstava od prethodne godine, što svakako predstavlja otežavajuću okolnost u realizaciji projekata iz oblasti zajedničke komunalne potrošnje, sa akcentom na održavanje gradskih saobraćajnica, lokalnih i nekategorisanih puteva posebno ako se uzme u obzir član 4. st.2. ZoOSS-a na putevima u BiH („Službene glasnik BiH“, br. 6/06; 44/07; 84/09; 37/10; 48/10 ) koji propisuje obavezu javnih službi i ustanova kojima je povjereno održavanje javnih puteva, da iste održavaju na način da se na njima odvija bezbjedan i nesmetan saobraćaj.

Realizacija Programa rada se odvija u dva pravca:

- realizacija tekućih obaveza
- realizacija infrastrukturnih projekata

**Realizacija tekućih obaveza** se ogleda u funkcionisanju ustanove, što obuhvaća materijalne izdatke i troškove, redovno ljetno i zimsko održavanje putne infrastrukture, sa ZKP-e i javnom rasvjetom.

**Realizacija infrastrukturnih projekata** ogleda se u rješavanju zahtjeva Mjesnih zajednica, koji imaju svoju opravdanost i čija implementacija je neophodna posebno iz razloga kada su građani prikupili 50 % sredstava.

Realizacija infrastrukturnih projekata traje dok se ugovoreni poslovi ne okončaju i isti se prenose u narednu godinu, te u tabelarnom dijelu na stranici 6. dat je pregled nedovršenih projekata sa financijskom konstrukcijom, čija se realizacija nastavlja i u 2015. godini.

Investicije iz Odluke broj: 01-02-109/14, od 06.11.2014. godine („Sl. glasnik Općine Sanski Most" broj: 07/14) iz Programa sanacije šteta nastalih od poplava biće realizovana ukoliko planirana sredstva budu obezbijeđena na način kako je to odlukom definisano i biće sastavni dio Plana javnih nabavki.

**Realizacija Odluke o komunalnoj naknadi** ogleda se u izdavanju rješenja za komunalnu naknadu, izdavanju godišnjih računa, kao i kontrolu naplate komunalne naknade koja predstavlja značajan prihod budžeta Općine. Sredstva prikupljena po ovom osnovu služe isključivo za financiranje usluga zajedničke komunalne potrošnje, a Programom zajedničke komunalne potrošnje, predviđen je namjenski utrošak istih.

Sastavni dio ovog Programa je plan ljetnog i zimskog održavanja puteva na području općine sa zajedničkom komunalnom potrošnjom /ZKP/ i program održavanja i potrošnje javne rasvjete.



**II. PREGLED MATERIJALNIH TROŠKOVA I ULAGANJA  
ZA 2015. GODINU**

	OPIS STAVKE	PLANIRANO ZA 2014.	PLANIRANO ZA 2015.	INDEX 15/14
1.	Neto plaće	118.700,00	118.700,00	100,0
2.	Doprinosi iz plaće	55.400,00	55.400,00	100,0
3.	Doprinos na plaće	18.600,00	18.600,00	100,0
4.	Porez na dohodak	5.800,00	5.800,00	100,0
5.	Naknada za prijevoz na posao	5.100,00	5.100,00	100,0
6.	Naknada za naknadni rad i UO	8.500,00	6.500,00	76,5
7.	Naknada za topli obrok (+ volonteri)	24.200,00	24.200,00	100,0
8.	Regres za godišnji odmor	6.000,00	4.200,00	70,0
9.	Troškovi dnevnica	1.400,00	1.400,00	100,0
10.	Ugovor o djelu	2.300,00	2.140,00	93,0
11.	Izdaci za tel/fax i JP-BIH pošta	5.400,00	4.500,00	83,3
12.	Izdaci za gorivo	3.200,00	3.000,00	93,8
13.	Izdaci za kancelarijski materijal	5.100,00	3.000,00	58,8
14.	Osiguranje radnika	800,00	1.000,00	125,0
15.	Izdaci bankarskih usluga	2.300,00	1.000,00	43,5
16.	Usluge javnog informiranja	3.900,00	3.200,00	82,1
17.	Usluge reprezentacije	900,00	800,00	88,9
18.	Registracija i održavanje vozila	1.400,00	2.200,00	157,1
19.	Nabavka i održavanje opreme	3.200,00	800,00	25,0
20.	Knjigovodstvene usluge	3.600,00	2.840,00	78,9
21.	Usluge tekućeg održavanja prostorija	1.200,00	1.000,00	83,3
22.	Nabavka materijala za održavanje ulične rasvjete	----	9.620,00	
	<b>UKUPNO KM</b>	<b>277.000,00</b>	<b>275.000,00</b>	<b>99,3</b>

JU OPĆINSKI FOND ZA KOMUNALNE DJELATNOSTI I INFRASTRUKTURU 2015

**III. PRIJEDLOG INVESTICIJA U 2015. GODINI**

r.br.	NAZIV PROJEKTA	INVESTICIONA VRIJEDNOST	UČEŠĆE	
			FOND	OSTALI/ GRAĐANI
	MZ Grad Lijeva obala – ul.Prijedorska-presvlačenje-trotoari	70.000,00	70.000,00	
	MZ Grad Lijeva obala – Izgradnja kanalizacione mreže u Mahali	150.000,00		Budžet općine 60.000,00 Fond za zaštitu okoliša 90.000,00
	Ulica Krkojevci (prema školi)	291.909,18		Fond za poplave 291.909,18
	MZ Grad Lijeva obala – Naselje Alagića polje (iza Škrleta)	66.774,90	33.387,45	Građani 33.387,45
	MZ Grad Desna obala – Javna rasvjeta Naselje Kruhari	24.000,00	12.000,00	Građani 12.000,00
	MZ Grad Lijeva obala - Alagića naselje - Aconda – potpisan ugovor	24.229,75	12.114,87	Građani 12.114,87
	MZ Grad Lijeva obala-Sarajevska ulica potpisan ugovor	21.000,00	15.000,00	Građani 6.000,00
	MZ Kijevo (put) - Drozgača potpisan ugovor	74.689,74	14.689,74	Građani 15.000,00 Fed.minis.za raseljena lica 45.000,00
	MZ G.Kamengrad-Zenkovići potpisan ugovor	94.378,00	47.189,00	Građani 47.189,00
	MZ Hrustovo – sportsko-rekreativni centar	250.000,00	30.000,00	Građani 220.000,00
	MZ Pobriježje – trasa bivše pruge	30.000,00	15.000,00	Građani 15.000,00
	Ulica Kruhari (prema groblju) – potpisan ugovor	17.586,00		GSM – licenca 17.586,00
	Ulica Redak - potpisan ugovor	70.580,00		GSM – licenca 70.580,00
	MZ Trnova – presvlačenje do škole - potpisan ugovor	31.280,50		GSM - licenca 31.280,50
	MZ Stari Majdan -most Kutanja - potpisan ugovor	31.890,00		Sredstva kanton.CZ 31.890,00
	Ulica kraj Vrtića	74.000,00	37.000,00	UNDP-i 37.000,00
	MZ G.Kamengrad - Naselje Čatići	100.000,00	50.000,00	Građani 50.000,00
	<b>U K U P N O KM</b>	<b>1.422.318,07</b>	<b>336.381,06</b>	<b>1.085.937,01</b>

#### **IV. PLAN I PROGRAM LJETNOG ODRŽAVANJA NA PODRUČJU OPĆINE SANSKI MOST**

##### **Osnovni ciljevi održavanja cesta su:**

- sprečavanje propadanja cesta,
- omogućavanje sigurnog prometa,
- smanjenje troškova korisnika dobrim stanjem cesta.

Stalni porast i stvarne potrebe puteva koji se održavaju kroz redovno ljetno održavanje zahtijevaju sve veća ulaganja.

Mjernim instrumentima i vizuelnim pregledom puteva konstantovana su oštećenja donjeg i gornjeg stroja kolovozne konstrukcije, odvodnih kanala, pokosa usjeka i nasipa, začepljenosti propusta i sl.

Održavanje puteva obavlja se na osnovu godišnjeg plana održavanja.

##### **Godišnji plan održavanja sadrži:**

- Prikaz zatečenog stanja cesta na početku planskog razdoblja,
- određivanje nivoa prednosti održavanja cesta,
- planirana ulaganja i održavanje cesta zavisno o zatečenom stanju cesta, utvrđenom nivou prednosti i standardu održavanja,
- prikaz očekivanog stanja cesta na kraju planskog razdoblja obzirom na zatečeno stanje i planirana ulaganja,
- period odmrzavanja, jakih kiša ili u drugim slučajevima kada je ugrožena stabilnost ceste i sigurnost prometa ( poplave, odroni, klizanje, podlokavanje i sl.).

Na lokalnim i nekategorisanim putevima redovni pregled obavlja se najmanje jednom u mjesec dana.

Redovan pregled treba vršiti u skladu sa procjenom ugroženosti javnih cesta i objekata te sigurnost saobraćaja na cestama.

### **Vrste održavanja cesta:**

- Redovno održavanje,
- periodično održavanje i
- vanredno održavanje.

Redovno održavanje predstavlja skup mjera i radnji koje se obavljaju tokom većeg dijela ili cijele godine na cestama uključujući i sve objekte i instalacije sa svrhom održavanja prohodnosti i tehničke ispravnosti cesta i sigurnosti saobraćaja na njima.

### **Redovno održavanje cesta obuhvata slijedeće radove:**

- Čišćenje – kolovoza, sistema za odvodnju, cestovnog zemljišta, opreme i dr,
- košenje trave i uklanjanje granja i šiblja,
- obnova i izrada oznaka na kolovozu, farbanje kilometarskih oznaka, stubova prometnih znakova,
- popravka antikorozivne zaštite zaštitnih i drugih ograda,
- popravka i zamjena opreme i prometne signalizacije na cesti,
- uređenja sistema za odvodnju,
- uređenje i mjestimični popravci pokosa usjeka ili nasipa, potpornih zidova,
- uređenje bankina – planiranje i ravnanje,
- mjestimični popravci betonskih ivičnjaka,
- saniranje lokalnih oštećenja kolovoza – udarnih rupa, pojedinačnih i mrežastih pukotina, uzdužnih i poprečnih denivelacija omekšanog asfaltnog zastora, oštećenih rubova i betonskih kolovoza,
- hitne sanacije i intervencije u svrhu osiguranja odvijanja prometa,
- osiguranje prohodnosti cesta u zimskim uslovima,
- održavanje oznaka referentnog sistema označavanja cesta,
- uređenje cestovnog zemljišta i
- ostali radovi.

## **U redovno održavanje objekata spadaju posebno:**

### **a. ČIŠĆENJE**

- saobraćajnih, pješačkih i ostalih gornjih ploha objekta,
- rigola, dilatacija, slivnika,
- ostalih pristupačnih dijelova objekta,
- neposrednog prostora ispod te uz objekat i
- korita vodotoka od granja i ostalog materijala koji ugrožava objekat i cestu.

### **b. POPRAVKA**

- oštećenja na klovozu, pješačkim stazama i ostalim površinama,
- manjih oštećenja ograda, odbojnika i ivičnjaka,
- manjih pojedinačnih oštećenja na betonskim, čeličnim ili drugim djelovima mosta,
- manjih početnih ili uznapredovanih oštećenja antikorozivne zaštite,
- ostalih manjih oštećenja na pristupačnim djelovima mosta,
- manjih oštećenja korita vodotoka,
- podlokanih mjesta stubova i upornjaka.

Periodično održavanje smatra se proljetno i jesenje uređenje cesta.

Vanredno održavanje cesta obuhvata povremene radove za koje je potrebno osigurati tehničku dokumentaciju, a obavlja se djelimično i zbog mjestimičnog poboljšanja elemenata ceste, osiguranje sigurnosti, stabilnost i trajnost ceste, cestovnih objekata i povećanje sigurnosti saobraćaja.

## **Vanredno održavanje cesta posebno obuhvata:**

- Obnavljanje i zamjenu kolovoznog zastora,
- ojačanje kolovoza u svrhu obnove i povećanja nosivosti i kvaliteta vožnje,
- mjestimične popravke kolovozne konstrukcije, u svrhu zaštite i povećanja nosivosti ceste,
- zamjenu, ugrađivanje nove i poboljšane vertikalne signalizacije i opreme na većim dijelovima ceste,
- saniranje odrona, popuzina i manjih klizišta,

## JU OPĆINSKI FOND ZA KOMUNALNE DJELATNOSTI I INFRASTRUKTURU 2015

- ublaživanje nagiba pokosa i ostalih radova na zaštiti kosina od erozije,
- sanacije potpornih i obložnih zidova,
- zaštite cesta od podlokavanja,
- radove na uređenju zelenila u svrhu biološke zaštite cesta, ukrašavanja okoliša i zaštite od sniježnih nanosa,
- pojedinačne korekcije elemenata ceste -. ublažavanje oštih krivina, uređenje poprečnih nagiba i dr. sa svrhom poboljšanja sigurnosti prometa,
- uređenje raskrsnica u istoj visini bez većih konstrukcijskih zahvata,
- poboljšavanje uslova prometa uređenjem stajališta, odmarališta, pješačkih staza i sl.
- zamjenu kolovoza.

## Putna infrastruktura na području Općine Sanski Most

<b>GRADSKE ULICE</b>	<b>72,00 km</b>	<b>asfaltni</b>	<b>58,40 km</b>
		makadamski	13,60 km
LOKALNI PUTEVI	196,50 km	asfaltni	79,50 km
		makadamski	117,00 km
NEKATEGORISANI PUTEVI	235,00 km	asfaltni	97,00 km
		makadamski	138,00 km
<b>UKUPNO</b>			<b>503,50 km</b>

Lokalne ceste Općina Sanski Most:

<b>L</b>	<b>7001</b>	<b>Poljak - Trnova</b>
L	7002	Lužani - Kijevo
L	7003	Dabar - Stanića Brdo
L	7004	Husimovci - Vrše
L	7005	Sanski Most - Kruhari
L	7006	Vrhopolje - Kamičak
L	7007	Trnova - Usorci
L	7008	Krkojevci - Brajića tavan
L	7009	Husimovci - Demiševci
L	7010	Tomina - Gornja Tramošnja
L	7011	Podovi - Donja Kozica
L	7012	Krkojevci – Hrustovo
L	7013	Fajtovci – Lukavice
L	7014	Gorice - Skucani Vakuf – Fajtovci
L	7015	Lukavice – Zenkovići
L	7016	Sanski Most – Čaplje
L	7017	Milin Birt – Bartikovci
L	7018	Sanski Most – Trnova
L	7019	Demiševci – Bartikovci
L	7020	Došci - Okreč – Haradine
L	7021	Gornj Kamengrad – Čirkići
L	7022	Čirkići – Lukavice
L	7023	Fajtovci – Modra

## JU OPĆINSKI FOND ZA KOMUNALNE DJELATNOSTI I INFRASTRUKTURU 2015

Redovno godišnje održavanje - ljetno održavanje makadamskih i asfaltnih puteva reguliše se Pravilnikom o održavanju javnih cesta („Službeni novine F BiH“ br.48/03) , a sam način izvođenja radova Smjericama za projektovanje, građenje, održavanje i nadzor na putevima.

### ZONE LIETNOG ODRŽAVANJA GRADSKIH ULICA, LOKALNIH I NEKATEGORISANIH MAKADAMSKIH PUTEVA NA PODRUČJU OPĆINE SANSKI MOST ZA 2015 GOD.

#### ZONA I

IZVOĐAČ:

PODRUČJE IZVOĐENJA RADOVA:	1	MZ LIJEVA OBALA
	2	MZ DESNA OBALA
	3	MZ ŠEHOVCI
	4	MZ TRNOVA

#### ZONA II

IZVOĐAČ:

PODRUČJE IZVOĐENJA RADOVA:	1	MZ ZDENA
	2	MZ POBRIJEŽJE
	3	MZ STARI MAJDAN
	4	MZ HUSIMOVCI
	5	MZ DEMIŠEVCI

#### ZONA III

IZVOĐAČ:

PODRUČJE IZVOĐENJA RADOVA:	1	MZ VRHPOLJE
	2	MZ HRUSTOVO
	3	MZ TOMINA
	4	MZ KIJEVO
	5	MZ ČAPLJE

#### ZONA IV

IZVOĐAČ:

PODRUČJE IZVOĐENJA RADOVA:	1	MZ GORNJI KAMENGRAD
	2	MZ DONJI KAMENGRAD
	3	Podru. DABAR

#### ZONA V

IZVOĐAČ:

PODRUČJE IZVOĐENJA RADOVA:	1	MZ LUŠCI PALANKA
	2	MZ SKUCANI VAKUF
	3	MZ FAJTOVCI
	4	Područje Milanovca



JU OPĆINSKI FOND ZA KOMUNALNE DJELATNOSTI I INFRASTRUKTURU 2015

**RADOVI REDOVNOG ODRŽAVANJA GRADSKIH ULICA, LOKALNIH I NEKATEGORISANIH PUTEVA ZA  
2015.GODINU**

Red.br.	OPIS STAVKE	IZNOS (KM)
---------	-------------	------------

LJETNO ODRŽAVANJE

1.	KAMENI MATERIJAL ZA NASIPANJE GRADSKIH MAKADAMSKIH PUTEVA	21.800,00
2.	KAMENI MATERIJAL ZA NASIPANJE LOKALNIH I NEKATEGORISANIH MAKADAMSKIH PUTEVA	50.000,00
3.	SANACIJA UDARNIH RUPA NA GRADSKIM ASFALTNIM PUTEVIMA	55.000,00
4.	SANACIJA UDARNIH RUPA NA LOKALNIM I NEKATEGORISANIM ASFALTNIM PUTEVIMA	20.800,00
5.	IZRADA HORIZONTALNE SIGNALIZACIJE NA PODRUČJU GRADA	25.000,00
6.	IZRADA HORIZONTALNE SIGNALIZACIJE VAN GRADSKOG PODRUČJU	3.600,00
7.	IZRADA VERTIKALNE SIGNALIZACIJE NA PODRUČJU GRADA	25.400,00
8.	IZRADA VERTIKALNE SIGNALIZACIJE VAN GRADSKOG PODRUČJU	3.400,00

<b>UKUPNO</b>	<b>205.000,00 KM</b>
---------------	----------------------

## V. PLAN I PROGRAM ZIMSKOG ODRŽAVANJA NA PODRUČJU OPĆINE

Redovno godišnje održavanje javnih puteva na području općine Sanski Most sastavljeno je iz dva dijela:

- redovno ljetno održavanje i
- zimska služba.

Najobimniji dio redovnog godišnjeg održavanja je zimska služba, koja obuhvata niz djelatnosti, radova i poslova koji su potrebni za održavanje prohodnosti puteva na nivou Općine Sanski Most u zimskim uslovima da bi se odvijanje saobraćaja vršilo bezbjedno.

Radovi, koji obuhvataju zimsko održavanje javnih puteva jesu:

- *pluženje snijega i sniježne bljuzgavice,*
- *posipanje kolovoza,*
- *održavanje kolovoza,*
- *postavljanje i održavanje rubnih motki i*
- *dopunske saobraćajne signalizacije.*

Zimska služba po zakonima i pravilima traje od 15. novembra tekuće godine do 15. marta slijedeće godine.

Trajanje zimskog perioda ovisno je i od vremenskih neprilika.

Da bi se zimska služba odvijala što kvalitetnije potrebno je pravovremeno pripremiti plan zimskog održavanja sa svim potrebnim elementima koji su uslov za kvalitetno zimsko održavanje.

Održavanje javnih puteva zimi znači obezbjeđivanje prohodnosti puteva i odgovarajuća bezbjednost saobraćaja.

Potrebno je održavati redovne sastanke sa izvođačem radova i policijom kako bi se definisali detalji vezani za zimsku službu.

Za neometano odvijanje zimske službe potrebno je:

- pripremiti operativni program,
- pripremiti dovoljnu količinu posipnog materijala,
- osposobiti svu potrebnu mehanizaciju,
- pripremiti javne puteve sa potrebnom signalizacijom (rubne motke, saobrać. znakovi),
- organizovati blagovremeno obavještanje korisnika javnih puteva.

## JU OPĆINSKI FOND ZA KOMUNALNE DJELATNOSTI I INFRASTRUKTURU 2015

### ORGANIZACIJA ZIMSKE SLUŽBE

Zimska služba prema Pravilniku traje od 15. novembra tekuće godine do 15. marta slijedeće godine odnosno u skladu sa stvarnim vremenskim prilikama.

Za kvalitetno odvijanje zimske službe potrebno je planski i pravovremeno izvršiti odgovarajuće pripreme za zimsko održavanje.

Pripreme za zimsku službu se odvijaju u skladu sa izrađenim Operativnim programom zimske službe.

Po završetku zimske sezone i provedenih aktivnosti na zimskom održavanju, vrši se analiza zimskog održavanja u periodu zimske službe.

Ovakva analiza je osnova za pripremu planova za provođenje zimske službe u slijedećoj sezoni.

Već u toku ljeta se pristupa izradi operativnog programa zimske službe na osnovu postojećih podataka i analiza iz prethodnih perioda zimske službe, sa podacima o raspoloživim kapacitetima i materijalima.

Općinski fond kao ugovorni organ obavezan je za izvođenje radova na zimskom održavanju gradskih ulica, lokalnih i nekategorisanih puteva zaključiti ugovor sa izvođačem radova, a u skladu sa Zakonom o javnim nabavkama.

Za potrebe zimske službe organizuju se punktovi (lokaliteti Šejkovača i D. Kamengrad), gdje se nalaze u pripravnosti ljudi, vozila, mehanizacija, materijali i druga oprema.

Općinski fond izrađuju Operativni program provođenja zimske službe kojim se reguliše slijedeće:

- određuje posebne uslove za izvođenje zimske službe,
- određuje način izvođenja dežurstva svih aktera uključenih u zimsku službu,
- određuje posebne zahtjeve oko izvođenja akcija,
- određuje način obavještanja javnosti o stanju i prevoznosti puteva,
- naručuje izradu analiza zimske službe,
- naručuje pregled puteva na kraju zimske službe, zbog utvrđivanja oštećenosti sa prijedlogom sanacije nastale štete.

Izvođači su odgovorni provoditi zimsku službu u skladu sa prihvaćanim Operativnim programom.

Za izvođenje radova na poslovima zimskog održavanja na određenim područjima odgovorno je lice koje imenuje Izvođač radova u skladu sa zaključenim ugovorom.

Odgovorno lice izvođača radova dužno je voditi brigu o što efikasnijem izvođenju zimske službe sa postojećom kadrovskom postavom i raspoloživim sredstvima.

## JU OPĆINSKI FOND ZA KOMUNALNE DJELATNOSTI I INFRASTRUKTURU 2015

Odgovorno lice izvođača radova dužno je poslove zimske službe uskladiti na način da ne bi dolazilo do vremenskih i tehničkih neusklađenosti u održavanju puteva, prije svega sa dodirnim tačkama drugih cestovnih baza.

Odgovorno lice izvođača radova dužno je u poslovima zimske službe ekonomično angažovati mašine i ljudstvo.

Pored ugovornog organa i Izvođač radova je obavezan da pripremi Operativni program provođenja zimske službe najmanje trideset dana prije početka zimskog perioda, koji se međusobno usaglašavaju.

Prethodne aktivnosti, po pravilu, traju od 01. oktobra do 15. novembra tekuće godine i obuhvataju:

- izradu Operativnog programa zimske službe,
- postavljanje zimske saobraćajne signalizacije,
- postavljanje zimske opreme puteva,
- pripremu deponija materijala za posipanje,
- pripremu baza za održavanje puteva za potrebe zimske službe,
- pripremu zimske mehanizacije,
- predhodno obavještanje javnosti.

Prije nego ugovorni organ prihvati predloženi Operativni program, isti ima obavezu sazvati sastanak zainteresovanih lokalnih općinskih organa.

Na sastanke se mogu pozvati i izvođači radova na poslovima zimskog održavanja sa drugih susjednih područja, kao i privredni subjekti, koji imaju interes za poslove zimskog održavanja.

Svaki učesnik može dati svoje mišljenje i sugestiju koje se odnose na poboljšanje i kvalitet zimskog održavanja.

Operativni program zimske službe mora biti detaljan i sadržavati podatke :

- organizaciona šema rukovođenja,
- prethodni radovi i radove nakon završetka zime,
- plan putne mreže,
- plan posipanja protiv poledice i plan čišćenje snijega,
- sadržaj podataka o stanju prohodnosti puteva,
- raspored mehanizacije,
- saobraćajna signalizacija,
- dovoljna količina materijala za posipanje na deponiji,
- važniji telefonski brojevi,
- obavještanje javnosti (lokalni radio i TV) .

## JU OPĆINSKI FOND ZA KOMUNALNE DJELATNOSTI I INFRASTRUKTURU 2015

### **PRIPREMNI RADOVI**

Pripremni radovi na poslovima zimske službe se provode u mjesecu oktobru i obuhvataju:

- priprema deponija materijala za posipanje,
- postavljanje rubnih motki,
- dopunska saobraćajna signalizacija,
- aktivnosti u pripremi programa i obrazovanja radnika.

Pripreme se zaključuju i njima se obezbjeđuje:

- Pripremljenost raspoložive mehanizacije za zimsku službu uključujući dokumentaciju,
- pripremljenost osoblja,
- dopunsko znanje učesnika u izvođenju zimske službe,
- potrebne skladišne prostore,
- dovoljne količine materijala za posipanje(natrijev hlorid, magnezijev hlorid i kamena sitnjež),
- priprema puteva i njihove okoline za zimske uslove odnosno za zimsku službu.

Da bi se zimska služba obavljala što kvalitetnije potrebno je sva vozila i priključke na vozila pravilno mobilisati.

### **ISKUSTVENI NORMATIVI:**

Broj punktova se obično odredi svake zime, u principu bi jedna baza trebala da pokriva 100-200 km (lokaliteti Šejkovača i D. Kamengrad) puteva ali se može smanjiti uz dogovor ugovorni organ – izvođač. Za određivanja potrebnog broja vozila iz iskustva normativ iznosi oko 50 km trase na jednu plužnu odnosno posipnu jedinicu.

**Poslove zimske službe se u periodu kad nema intezivnih akcija, dopunjuju sa neophodnim radovima redovnog održavanja puteva:**

- Čišćenje korita i kanaleta,
- Čišćenje jaraka,
- Čišćenje propusta,
- Čišćenje šahtova,
- Uklanjanje granja i šiblja za otvaranje preglednosti na cesti,
- Rješavanje odvodnje gdje se voda izliva na kolovoz,
- Čišćenje pješćakih staza na mostovima,
- Čišćenje smjerokaza,
- Čišćenje saobraćajnih znakova,
- Čišćenje šliceva, krpanje udarnih jama sa hladnom masom,
- Saniranje oštećenih makadamskih puteva

## JU OPĆINSKI FOND ZA KOMUNALNE DJELATNOSTI I INFRASTRUKTURU 2015

### ZIMSKI PREGLED

Zimski pregledi namjenjeni su prvenstveno pregledu puteva u smislu posmatranja stanja kolovoza s obzirom na poledicu i visinu snijega.

Izvođač je dužan pregled odabranog područja vršiti između tri i pet sati u vrijeme zimske službe ili prema potrebi u vrijeme prelaznog perioda (prije zimskog i poslije zimskog perioda s obzirom na vremenske prilike).

Zimski pregledi će se vršiti dnevno sa poluteretnim vozilom (ophodnja) koji pored sve potrebne opreme ima na sebi još i prostor za teret posipnog materijela za sprečavanje poledice.

Kad je vrijeme promjenljivo pregled će se vršiti sa teretnim vozilom koje ima posipač.

Zimski pregledi će se vršiti i na poseban zahtjev policije, ako od iste dođe poziv da je na određanoj dionici došlo do poledice. Kod ovakvih pregleda potrebno je odstraniti i sve nepravilnosti, koje ugrožavaju bezbjedan tok normalnog odvijanja saobraćaja.

### POSTAVLJANJE OPREME I SIGNALIZACIJE

Radovi na postavljanju rubnih motki i saobraćajnih znakova će se izvoditi u periodu pred početak zimske službe.

**Saobraćajni znakovi** će se postavljati na putevima koji zahtijevaju više informacija vezanih za saobraćajne uslove koji su različiti u odnosu na ljetni period, što znači da je potrebna dodatna saobraćajna signalizacija (obavezna upotreba lanaca) područje G. Kamengrad, Skucani Vakuf.

Izvođač redovnog dijela održavanja u dogovoru sa ugovornim organom obavezan je zimsku saobraćajnu signalizaciju postaviti prije nastupanja zimskih uslova.

Zimska saobraćajna signalizacija, koja korisnike informiše o stanju na putevima, treba odgovarati stvarnom stanju.

**Rubne motke** se koriste za označavanje širine kolovoza i smjera puta u zimskim uslovima koje trebaju biti obojene sa 33 cm širokim žuto – crvenim poljima.

Razdaljinu između rubnih motki potrebno je **prilagoditi uslovima cesta** i ista može iznositi najviše 150 m. U krivinama sa manjim poluprečnikom i u predjelima gdje su česte pojave magle, razdaljina između rubnih motki mora biti minimalna.

Rubne motke treba postaviti tako da plug pluži do podnožja koca, ne prekorači plužnu plohu i ne dodiruje prepreke.

Ako bi postavljali rubne motke iza ivičnjaka moraju se obavezno na vrhu pribiti crvene horizontalne daščice.

Na putevima na kojima se očekuje veća visina snijega i smetova, rubne motke moraju biti više od očekivane visine snijega (područje Dabra).

Rubne motke trebaju biti od drveta ili drugog odgovarajućeg materijala.

## ODSTRANJIVANJE SNIJEGA

Odstranjivanje snijega sa kolovoznih površina i površina namjenjenih isključivanju vozila počinje pravovremeno.

**Na području Općine Sanski Most interveniše se kad je visina snijega na lokalnim i nekategorisanim putevima iznad 10 cm, a na gradskim ulicama iznad 5 cm, sa akcentom na sprječavanje poledice.**

Ceste se smatraju prohodnim onda kada je saobraćaj neometan zbog ostatka snijega na kolovozu, uključujući sa djelimično sniježnom daskom pa i kada je mjestimično sužen kolovoz pa se promet odvija otežano, a na pojedinim mjestima i jednosmjerno.

Izvođenje radova na čišćenju snijega i posipanju u skladu sa ovim prijedlogom treba da ostvari više ciljeva ;

- Prohodnost javne putne mreže mora biti obezbjeđena i nakon obilnijih sniježnih padavina i sniježnih smetova u skladu sa pravilnikom;
- Prepreke u korištenju puta zimi moraju biti što manje, kako bi se saobraćaj mogao odvijati bezbjedno;
- Osigurati odgovarajuću bezbjednost saobraćaja, sa propisnim čišćenjem snijega i posipanjem u skladu sa određenim prioritetima;
- Težiti uštedama sa optimiziranim plućnim putevima, optimalnom brzinom vožnje vozila zimske službe sa čim se obezbjeđuje manja potrošnja goriva i manje opterećenje okoline.

Na mjestima na kojima se dotiču ili ukrštaju jedan ili više puteva, snijeg se ne smije odgrtati ili bacati na saobraćajne površine puteva, koji se priključe na put, koji se pluži.

Svu saobraćajnu signalizaciju potrebno je čistiti od nanosa snijega.

## JU OPĆINSKI FOND ZA KOMUNALNE DJELATNOSTI I INFRASTRUKTURU 2015

### **MATERIJALI ZA POSIPANJE**

Prije početka zime neophodno je obezbijediti najmanje trećinu posipnog materijala planiranog za predstojeću zimu .

Aktivnosti na spriječavanju i otklanjanju poledice su obavezni dio zimske službe i iste se provode zavisno od vrste i debljine leda, klimatskih uslova, mehanizacije, koja je na raspolaganju, i prednosnog razreda.

Poledicu spriječavamo i otklanjamo na slijedeće načine:

- mehanički način – posipanje sa pijeskom, mljevenim kamenom i drugim,
- hemijski način – posipanje sa rastapajućom materijom,
- kombinovani način – posipanje smjese pijeska i sredstava za rastapanje.

### **Kombinovani način se koristi na području općine Sanski Most.**

### **AKTIVNOSTI NAKON ZAVRŠENE ZIMSKE SLUŽBE**

Zimske saobraćajne znakove, rubne motke, snijegobrane i ostalu, u zimskim uslovima, upotrebljavanu opremu, potrebno je ukloniti i na odgovarajući način lagerovati.

#### *Saobraćajna signalizacija*

Posao treba obaviti tako da se saobraćajni znakovi i stubići što manje oštete.

Saobraćajne znakove potrebno je prevesti na lager, gdje ih treba očistiti i složiti na odgovarajuće mjesto. Manjkajuće i oštećene znakove potrebno je obnoviti ili zamijeniti tako da pred naredne zimske uslove budu na raspolaganju za zimsko održavanje.

#### *Rubne motke*

Rubne motke se na završetku zimske službe sklanjaju s puta.

Polomljene rubne motke se odstranjuju, a motke sa oštećenim vrhom zašilje i premažu zaštitnim premazom.

Rubne motke se skladište na pokrivenim deponijama na punktovima za zimsko održavanje.

Iskustveno gledajući jako mali broj motki se ponovno iskoristi radi otuđenja što je teško kontrolisati.



**Napomena:**

**Radovi na poslovima zimskog održavanja ZONA I povjeravaju se poduzeću JKP "SANA" d.o.o. Sanski Most.**

**ZONE ZIMSKOG ODRŽAVANJA GRADSKIH ULICA, LOKALNIH I NEKATEGORISANIH MAKADAMSKIH PUTEVA NA PODRUČJU OPĆINE SANSKI MOST ZA 2015 GOD.****ZONA I**

IZVOĐAČ:	JKP "SANA" SANSKI MOST	L=73.100 km
----------	------------------------	-------------

PODRUČJE IZVOĐENJA RADOVA:	1	MZ LIJEVA OBALA
	2	MZ DESNA OBALA
	3	MZ ŠEHOVCI
	4	MZ TRNOVA

**ZONA II**

IZVOĐAČ: L=72.120 km

PODRUČJE IZVOĐENJA RADOVA:	1	MZ ZDENA
	2	MZ POBRIJEŽJE
	3	MZ STARI MAJDAN
	4	MZHUSIMOVCI
	5	MZ DEMIŠEVCI

**ZONA III**

IZVOĐAČ: L=88.500 km

PODRUČJE IZVOĐENJA RADOVA:	1	MZ VRHPOLJE
	2	MZ HRUSTOVO
	3	MZ TOMINA
	4	MZ KIJEVO
	5	MZ ČAPLJE

**ZONA IV**

IZVOĐAČ: L=53.800 km

PODRUČJE IZVOĐENJA RADOVA:	1	MZ GORNJI KAMENGRAD
	2	MZ DONJI KAMENGRAD
	3	Podru. DABAR

**ZONA V**

IZVOĐAČ: L=81.100 km

PODRUČJE IZVOĐENJA RADOVA:	1	MZ LUŠCI PALANKA
	2	MZ SKUCANI VAKUF
	3	MZ FAJTOVCI
	4	Područje Milanovca

***Ukupna dužina čišćenja snijega u općini Sanski Most L=368.620 km***

JU OPĆINSKI FOND ZA KOMUNALNE DJELATNOSTI I INFRASTRUKTURU 2015

ZIMSKO ODRŽAVANJA GRADSKIH ULICA, LOKALNIH I NEKATEGORISANIH  
PUTEVA ZA 2015.GODINU

Red.br.	OPIS STAVKE	IZNOS (KM)
---------	-------------	------------

ZIMSKO ODRŽAVANJE

1.	RAD MAŠINA NA ODRŽAVANJU PUTEVA	155.000,00
2.	KAMENA SITNJEŽ 4-8mm	17.000,00
3.	SANACIJA UDARNIH RUPA HLADNOM MASOM	5.200,00
4.	GABARITNE MOTKE	8.800,00
5.	ROVNI MATERIJAL ZA SANACIJU MAKADAMA	24.000,00
6.	INDUSTRIJSKA SO ZA POSIPANJE ASFALTNIH PUTEVA	10.000,00

<b>UKUPNO KM</b>	<b>220.000,00</b>
------------------	-------------------

## VI. PROGRAM ODRŽAVANJA IZ ZAJEDNIČKE KOMUNALNE POTROŠNJE

ODRŽAVANJE JAVNIH PROMETNIH POVRŠINA U 2015. GODINI
---

Čišćenje asfaltnih kolovoza i trotoara – ručno

Ova stavka obuhvata ručno čišćenje površina kolovoza od kamenih i sitnih otpadnih materijala, sa utovarom i odvozom materijala na deponiju.

Obračun se vrši po m<sup>2</sup> očišćene površine

Čišćenje asfaltnih kolovoza i trotoara - mašinski

Ova stavka obuhvata mašinsko čišćenje površina kolovoza od kamenih i sitnih otpadnih materijala, sa odbacivanjem materijala van kolovoza, utovarom i odvozom materijala na deponiju.

Obračun se vrši po m<sup>2</sup> očišćene površine

Izvod iz normativa rada za poslove javne i komunalne infrastrukture				
RB	Opis stavke	Procenat zaprljanosti	Jedinica Mjere	Norma
1	Ručno čišćenje suhi asfaltnih površina	10	m2/h	1200
		15		900
		20		600
		30		300
2	Mokro mašinsko čišćenje asfaltnih površina	10	m2/h	2500
		15		1875
		20		1250
		30		625
3	Mašinsko čišćenje asfaltnih i betonskih površina	10	m2/h	3200
		15		2400
		20		1600
		30		800
4	Čišćenje (održavanje) zelenih parkovskih površina		m2/h	2000
5	Ručno košenje trava sa odvozom na deponiju		m2/h	500
6	Mašinsko šišanje trava sa samohodnim mašinama sa odvozom na deponiju		m2/h	1000
7	Održvanje ruža sa okopavanjem		kom/h	20

## JU OPĆINSKI FOND ZA KOMUNALNE DJELATNOSTI I INFRASTRUKTURU 2015

### A/ ČIŠĆENJE «A» KATEGORIJE/ III SMJENA ; Utorak – Četvrtak – Petak – Subota – Nedjelja

Redni broj	Naziv ulica – naselja
01.	Trg Ljiljana
02.	Trg Ljiljana – Ul. Banjalučka (raskrsnica Bulevar VII Korpus)
03.	Ul. Banjalučka – zgrada Općine
04.	Trg Ljiljana – Ul. Ključka
05.	Trg Ljiljana – Ul. M.Ć.Ćatića
06.	Ul. Stanična – Bulevar VII Korpusa
07.	Centralni Most – Ul. Prijedorska – M15
08.	Ul. Mahala, (raskrsnica Muhići - raskrsnica Redak) ( 380 m <sup>2</sup> ) Ul. Hamzibegova – ŠIP- ova direkcija ( 370 m <sup>2</sup> ) Transferzala II

### B/ ČIŠĆENJE «B» KATEGORIJE/ ČIŠĆENJE DVA PUTA NEDJELJNO ; Utorak - Subota

Redni broj	Naziv ulica – naselja
01.	Ul. Željeznička, raskrsnica Banjalučke – raskrsnice Bulevara VII Korpusa
02.	Ul. 10. Oktobra
03.	Ul. Meše Selimovića
04.	Ul. Šehida – SŠC «Amir Žilić»
05.	Ul. Hasana Kikića do raskrsnice Bulevar VII Korpusa
06.	Naselje 17 VKBR – Dječiji vrtić, O.Š. 10. Oktobar

### C/ ČIŠĆENJE «C» KATEGORIJE/ ČIŠĆENJE JEDNOM NEDJELJNO ; Subota

Redni broj	Naziv ulica – naselja
01.	Naselje 17 VKBR
02.	Naselje Vedro polje
03.	Ul. Mahala, raskrsnica Redak – raskrsnica Ul. Hamzibegova
04.	Ul. Hamzibegova
05.	Ul. Redak
06.	Omladinsko naselje
07.	Ul. Vahidbegova – Bulevar VII Korpusa
08.	Ul. Prvomajska – raskrsnica Bulevar V Korpusa
09.	Naselje Otoke
10.	Ul. Muhići

## JU OPĆINSKI FOND ZA KOMUNALNE DJELATNOSTI I INFRASTRUKTURU 2015

<b>D/ ČIŠĆENJE «D» KATEGORIJE/ ČIŠĆENJE JEDNOM MJESEČNO</b>	
<b>Redni broj</b>	<b>Naziv ulica - naselja</b>
01.	Stari Majdan
02.	Fajtovci - centar
03.	Lušci Palanka - centar

### **Pranje gradskih ulica:**

- Trg Ljiljana,
- Musa. Ć. Ćatić - Bulevar VII Korpusa,
- Banjalučka - Bulevar VII Korpusa,
- Ključka - Mašinski most,
- Stanična ulica
- Centralni gradski most,
- Mahala, Hamzibegova)
- Prijedorska ulica,
- Naselje XVII VKB,
- Ulica Željeznička,
- Naselje Otoke,
- Ulica Redak ,
- Ulica Prvomajska,
- Ulica Hasana Kikića i
- Ulica Vahidbegova.

### **Polijevanje gradskih makadamskih ulica:**

Polijevanje vršiti prema stanju na terenu.

Za obavljanje gore navedenog posla potrebna je sljedeća operativa:

- Motorno vozilo namjenjeno za pranje ulica,
- Vozač motornog vozila i
- Pomoćni radnici

Objašnjenje:

Za izvedbu pranja gore navedenih gradskih saobraćajnica potrebno je tri (3) radna sata.

U periodu maj, juni, juli i august potrebno je izvršiti pranje tri (3) puta sedmično, a u mjesecima april, septembar i oktobar jednom sedmično.

## JU OPĆINSKI FOND ZA KOMUNALNE DJELATNOSTI I INFRASTRUKTURU 2015

Redni broj	Naziv ulice - parka - obale
01.	Park ispred zgrade Općine
02.	Zelena površina između hotela i stare vijećničke sale
03.	Zelena površina ispred zgrade Općinskog suda
04.	Zelena površina ispred zgrade Narodne biblioteke - Trg Ljiljana
05.	Zelene površine u ulici Muse Ćazima Ćatića
06.	Zelene površine u ulici Stanička
07.	Zelena površina kod autobuske stanice
08.	Desna obala rijeke Sane (Stara vijećnica)
09.	Lijeva obala rijeke Sane (Zanatski centar - ušće Zdene u Sanu)
10.	Obale rijeke Zdene ( L.D.Sana - ušće rijeke)
11.	Zelena površina ispred zgrade ŠIP-a
12.	Zelena površina u ulici Prijedorska
13.	Zelena površina u ulici Alajbegovića sokak
14.	Zelena površina u naselju XVII VKB
15.	Zelena površina ispred U.O. Skale
16.	Zelena površina uz Regionalni put 405 (naselje XVII VKB )
17.	Zelene površine u Starom Majdanu

**Napomena:**

Košenje i uređenje parkovskih i zelenih površina obavljat će se svakih deset (10) dana.

Košenje trave će se izvoditi kroz slijedeće mjesece:

- Tri puta mjesečno : juni, juli, august i septembar,
- Dva puta mjesečno : maj i
- Jedan put mjesečno : oktobar.

Košenje zelenih površina uz R405 izvodit će se svakih petnaest (15) dana, kao i od mašinskog mosta do magistralnog puta M15

Redni broj	Naziv zelenih površina plaža
1.	Zelene površine, plaža Kožara
2.	Zelene površine, plaža Karići
3.	Zelene površine, plaža Radinovac
4.	Zelene površine, plaža Slap
5.	Zelene površine, plaža Višnjin Brod

**Napomena:**

U ljetnom periodu vršiti će se mjesečno košenje zelenih površina na plažama, dok će se čišćenje i odvoz smeća vršiti dva (2) puta sedmično.

Uređenje parkova se vrši prema idejnim rješenjima i projektima.

## JU OPĆINSKI FOND ZA KOMUNALNE DJELATNOSTI I INFRASTRUKTURU 2015

U skladu sa **Odlukom o komunalnom redu** pod održavanjem javnih zelenih površina podrazumijeva se obrezivanje i oblikovanje stabala.

### **Uklanjanje granja i lišća u jesenjem periodu:**

Uklanjanje granja i lišća vršit će se u septembru, oktobru i novembru, jedan put sedmično.

Predviđene površine za uklanjanje lišća i granja su:

- Ulica Muse Ć. Ćatića
- Stanična ulica
- Park ispred zgrade Općine,
- Park ispred zgrade općinskog suda,
- Park ispred zgrade ŠIP-a,
- Prijedorska ulica,
- Ulica Ključka,
- Ulica 10. Oktobra,
- Ulica Meše Selimovića i
- Park kod autobuske stanice.

### **Napomena:**

Radovi na poslovima ZKP –a povjeravaju se poduzeću JKP "SANA" d.o.o. Sanski Most

## JU OPĆINSKI FOND ZA KOMUNALNE DJELATNOSTI I INFRASTRUKTURU 2015

### ODRŽAVANJE CVIJETNIH POVRŠINA

U redovno održavanje cvijetnih površina pripadaju sljedeći radovi:

- održavanje i njega travnjaka koja započinje sa početkom vegetacije, te se obavlja kontinuirano,
- održavanje ukrasnog grmlja provodi se kontinuirano. U fazi vegetacije obavlja se pljevljenje, okopavanje, a u vrijeme mirovanja vegetacije obavlja se obrezivanje i okopavanje prema pravilima struke (lokacije gdje se nalazi ukrasno grmlje na području Sanskog Mosta su: raskrsnica u Pobrježju, raskrsnica kod JOKER-a, manji dio u Prijedorskoj, te na Trgu ljljana oko fontane).
- održavanje živice: obrezivanje živice se provodi četiri puta godišnje, u aprilu, maju, julu i septembru (sve u zavisnosti od vegetacije) a dotrajala živica se popunjava i zamjenjuje kontinuirano (Trg ljljana, park kod zgrade Šipa).
- sadnja sezonskih cvjetnjaka obavlja se dva do tri puta godišnje zavisno od biljaka koje se sade, maj „ljetni cvijet“, kada se sade jednogodišnje vrste kao što su: begonije, salvije, i dr., i u oktobru kada se sade dvogodišnje vrste kao što su: maćuhice, tratinčice, te razne vrste lukavica,
- održavanje i njega sezonskih i trajnih cvjetnjaka, te njega bilja u ukrasnim posudama obavlja se kontinuirano što podrazumijeva: pljevljenje, okopavanje, obrezivanje i zalijevanje.

Lokacije sadnje ukrasnog bilja za 2015. god.	Površina m <sup>2</sup>
Bot Vrt	1.620
Skala (raskršće kod Vehaba)	400
Fontana (zatvoreni dio staničke ul)	450
Socijalno	250
Šipov park	900
Trg ljljana	980
Mali park	877
Šip raskršće (Zdena)	333
Mlin (Od mosta na zdeni do mlina)	150
Park kod suda	400
Vrelo Zdene	1.620
Šejkovača – zelena površina	720

Program nabavke i sadnje ukrasnog bilja za 2015.godinu, bazira se na prošlogodišnjem broju kako po vrstama tako i količinama.



**JU OPĆINSKI FOND ZA KOMUNALNE DJELATNOSTI I INFRASTRUKTURU 2015**  
**PROGRAM ODRŽAVANJA PASIVNIH MEZARJA, GROBALJA I SPOMEN PODRUČJA**

**PROGRAMSKE POVRŠINE ODRŽAVANJA**

Red.br.	NAZIV MEZARJA – GROBLJA	Površina m <sup>2</sup>
1.	Memorijalna zona „Šušnjar“	12.000
2.	Memorijalna zona „Alagića polje“	1.153
3.	Memorijalna zona „Čaplje“	800
4.	Šehidsko mezarje „Šehovci“	1.973
5.	Šehidsko mezarje „Hrustovo - Vrhpolje“	6.112
6.	Šehidsko mezarje „Greda“	660
7.	Šehidsko mezarje „Skucani Vakuf“	550
8.	Šehidsko mezarje „Čirkići“	50
9.	Šehidsko mezarje „Vrše“	223
10.	Spomen obilježje „Sasina“	150
11.	Spomen obilježje „Hrustovo“	100
12.	Spomen obilježje „Kenjari“	100
13.	Spomen obilježje „Budim“	600
14.	Spomen obilježje „Kijevo“	100
15.	Spomen obilježje „Amir Žilić“ Stari Majdan	150
16.	Spomen obilježje „Milin Birt“	1.850
17.	Spomen obilježje „Pobriježje“	50
18.	Spomen obilježje „Korčanica“	200
19.	Spomenik Turskih šehida – Donji Kamengrad	1.600
20.	Jevrejsko groblje	239
21.	Katoličko groblje „Šušnjar“	3.042
22.	Pravoslavno groblje „Šušnjar“	5.910
23.	Katoličko groblje „Grošića groblje“ – Stara Rijeka	6.100
24.	Katoličko groblje „Trnova“	200
25.	Mezarje „Jaruge“	210

<b>UKUPNO</b>	<b>44.122 m<sup>2</sup></b>
---------------	-----------------------------

Poslovi na održavanju navedenih pasivnih mezarja, grobalja i spomen obilježja obuhvataju:

- održavanje prilaznih puteva
- održavanje i uređenje staza
- sanacija propalih kabura – raka
- košenje trave, čišćenje i odvoz smeća
- oblikovanje stabala drveća i zasada novih
- nabavka i postavljanje korpi za otpatke
- nabavka, ugradnja i održavanje postojećih klupa za sjedenje.

**PLAN RADOVA - ZKP, CVJETNE POVRŠINE I PASIVNA MEZARJA, GROBLJA I SPOMEN PODRUČJA 2015.GODINU**

Red.br.	OPIS STAVKE	IZNOS (KM)
---------	-------------	------------

**ZKP I PASIVNA MEZARJA, GROBLJA I SPOMEN OBILJEŽJA**

1.	KOŠENJE JAVNIH POVRŠINA	40.000,00
2.	ČIŠĆENJE SISTEMA ZA ODVODNJU	10.000,00
3.	ČIŠĆENJE GRADSKIH ULICA (MAŠINSKI/RUČNO)	95.000,00
4.	DEKORACIJA GRAD ZA PRAZNIKE	10.000,00
5.	ODRŽAVANJE I ČIŠĆENJE PASIVNIH MEZARJA I GROBALJA	15.000,00

**CVIJETNE POVRŠINE**

	ODRŽAVANJE I PREHRANA	
1.	ODRŽAVANJE TRAJNICA	4.500,00
2.	PREHRANA SVIH BIJLAKA	1.500,00
3.	ODRŽAVANJE TRAVNATIH POVRŠINA	4.500,00
4.	ZAMJENA OŠTEĆENOG I DOTRAJALOG BILJA	2.500,00
	SADNJA	
5.	PROLJETNA SADNJA	8.000,00
6.	SADNJA LIJETO – JESEN	6.000,00
7.	SADNJA TRAJNICA	3.000,00

<b>UKUPNO</b>	<b>200.000,00 KM</b>
---------------	----------------------

## VII. PLAN I PROGRAM ODRŽAVANJA, RACIONALIZACIJE I POTROŠNJE JAVNE RASVJETE

**Plan i program rada na javnoj rasvjeti u 2015. godini se odnosi na:**

1. Održavanje javne rasvjete,
2. Racionalizacija javne rasvjete,
3. Potrošnja električne energije na javnoj rasvjeti,
4. Rekonstrukcija javne rasvjete,
5. Izgradnja javne rasvjete

**Održavanje javne rasvjete se odnosi na :**

- a. Tekuće održavanje,
- b. Investiciono održavanje.

Tekuće održavanje podrazumijeva permanentno praćenje ispravnosti i funkcionalnosti javne rasvjete kroz zamjenu sijalica, električnih grla, prigušnica, osigurača, luksomata, sklopki, fotosondi te zateznih i priključnih armatura, telimitatora paljenja – tajmera.

Investiciono održavanje javne rasvjete podrazumijeva ulaganja koja se odnose na:

Zamjenu linijskih stubova (drveni, betonski, metalni), zamjena kompletnih lampi, zamjena linijskih (mrežnih) kablova, razvodnih ormara kao i intervencije u slučaju elementarnih nepogoda, te izmještanje ko

### **Racionalizacija javne rasvjete**

Obzirom na povećanje broja rasvjetnih tijela sa čim se povećava i potrošnja električne energije na javnoj rasvjeti, a mogućnosti JU u recesionalnoj godini su znatno umanjene, potrebno je shodno članu 51. Odluke o komunalnom redu („Sl. glasnik općine Sanski Most“ br. 9/09) **u pojedinim djelovima grada, prigradskim naseljima i naseljenim mjestima (povećana potrošnja) uvesti smanjeni intezitet jačine osvjetljenja poslije ponoći ili primjeniti režim reduciranog inteziteta osvjetljenja.**

U cilju efikasnijeg, racionalnijeg upravljanja, održavanja kao i ušteda u 2015. godini na javnoj rasvjeti planira se slijedeće:

1. Zamjena sijalica snage 125W sa špar sijalicom snage 36/45W – 1000 kom.
2. Praćenje potrošnje električne energije sa planom ušteda 2015 u odnosu na 2014. god.
3. Prenos lampi na novu NNM.

**Prilog tabela: Dinamika vremenske regulacije.**

***Dinamika vremenske regulacije – puštanja u rad i isključivanja javne rasvjete za 2015. godinu***

Mjesec	Datumski period	Vrijeme paljenja	Vrijeme gašenja
Januar	01-15/15	17:15	6:45
	15-31/15	17:30	6:30
Februar	01-15/15	17:45	6:15
	15-28/15	18:00	6:00
Mart	01-15/15	18:15	6:30
	15-31/15	18:15	5:00
April	01-15/15	19:45	5:30
	15-30/15	20:15	5:00
Maj	01-15/15	20:30	4:30
	15-31/15	20:45	4:15
Juni	01-15/15	21:00	4:00
	15-30/15	21:15	4:00
Juli	01-15/15	21:15	4:00
	15-31/15	21:00	4:15
August	01-15/15	20:45	4:30
	15-31/15	20:30	5:00
Septembar	01-15/15	20:00	5:00
	15-30/15	19:30	5:30
Oktobar	01-15/15	19:00	6:00
	15-31/15	18:30	6:00
Novembar	01-15/15	17:00	5:30
	15-30/15	16:45	5:45
Decembar	01-15/15	16:45	6:00
	15-31/15	16:45	6:15

**Napomena:**

Dinamika i promjene vremena puštanja u rad i isključivanja javne rasvjete mora se izvršiti svakih 15 dana od prvog vremenskog režima na novi vremenski režim prikazan u ovoj tabeli. Novo podešavanje puštanja u rad i isključivanje javne rasvjete **mora** se uraditi za jedan dan, izuzev ako je praznik ili neradni dan onda se **mora** uraditi slijedeći radni dan.

Uštede, odnosno smanjenje potrošnje javne rasvjete provodit će se isključenjem iste u noćnom terminu u trajanju od 1-3 sata.

### Potrošnja električne energije na javnoj rasvjeti

Potrošnja električne energije na javnoj rasvjeti podrazumijeva praćenje potrošnje po mjernim mjestima i po ispostavljenim računima od strane elektro distribucije, te intervencija i usklađivanje računa sa očitano električnom energijom.

### Rekonstrukcija javne rasvjete

Rekonstrukcija javne rasvjete se odnosi na postojeću javnu rasvjetu, a podrazumijeva modernizaciju i standardizaciju javne rasvjete po urađenom projektu i odnosi se na uže gradsko područje.

#### TABELARNI PRIKAZ ODRŽAVANJA I POTROŠNJE ZA 2015. GODINU

R/B	MJESNA ZAJEDNICA	ODRŽAVANJE TEKUĆE, INVESTICIONO I RACIONALIZACIJA KM	POTROŠNJA KM
1.	GRAD LIJEVA OBALA	10.000,00	35.500,00
2.	GRAD DESNA OBALA	13.000,00	67.500,00
3.	ZDENA	1.000,00	7.000,00
4.	POBRIJEŽIJE	1.000,00	10.000,00
5.	ČAPLJE	500,00	9.500,00
6.	FAJTOVCI	1.500,00	22.000,00
7.	SKUCANI VAKUF	500,00	9.000,00
8.	DONJI KAMENGRAD	3.000,00	12.500,00
9.	GORNJI KAMENGRAD	2.000,00	13.000,00
10.	HUSIMOVCI	500,00	5.000,00
11.	DEMIŠEVCI	500,00	4.000,00
12.	TRNOVA	1.500,00	6.000,00
13.	ŠEHOVCI	500,00	9.000,00
14.	KIJEVO	500,00	7.000,00
15.	TOMINA	500,00	5.000,00
16.	HRUSTOVO	2.000,00	12.000,00
17.	VRHPOLJE	500,00	13.000,00
18.	STARI MAJDAN	500,00	8.000,00
19.	LUŠCI PALANKA	500,00	5.000,00
UKUPNO		<b>40.000,00</b>	<b>260.000,00</b>
<b>SVEUKUPNO</b>		<b>300.000,00 KM</b>	

## REKAPITULACIJA

<b>PLANIRANI TROŠKOVI FONDA</b>	<b>275.000,00</b>
<b>PLANIRANA SREDSTVA ZA STVORENE OBAVEZE I NOVE INVESTICIJE</b>	<b>1.075.245,00</b>
<b>PLANIRANA SREDSTVA ZA REDOVNO LJETNO ODRŽAVANJE GRADSKIH ULICA LOKALNIH I NEKATEGORISANIH PUTEVA</b>	<b>205.000,00</b>
<b>PLANIRANA SREDSTVA ZA REDOVNO ZIMSKO ODRŽAVANJE GRADSKIH ULICA LOKALNIH I NEKATEGORISANIH PUTEVA</b>	<b>220.000,00</b>
<b>PLANIRANA SREDSTVA ZA ZKP, PASIVNA MEZARJA I CVIJETNE POVRŠINE</b>	<b>200.000,00</b>
<b>PLANIRANA SREDSTVA ZA JAVNU RASVJETU</b>	<b>300.000,00</b>
<b><u>UKUPNO KM</u></b>	<b>2.275.245,00</b>

V.D.DIREKTOR  
Ernad Seferović, ing.građ.

**BOSNA I HERCEGOVINA**  
**FEDERACIJA BIH**  
**UNSKO-SANSKI KANTON**  
**OPĆINA SANSKI MOST**  
**JU „Općinski fond za komunalne**  
**djelatnosti i infrastrukturu“**  
**Sanski Most**  
**Upravni odbor**

Na osnovu člana 27. Uredbe sa zakonskom snagom o Javnim ustanovama („Sl. list R BiH“, br.6/92), člana 18. Odluke o osnivanju Javne ustanove Općinski fond za komunalne djelatnosti i infrastrukturu („Službeni glasnik općine“ broj 01/2006) i člana 16. Pravila Javne ustanove Općinski fond za komunalne djelatnosti i infrastrukturu („Službeni glasnik općine Sanski Most“, broj 01/2006), Upravni odbor je na sjednici, održanoj dana 11.03.2015. godine, d o n i o ;

## **O D L U K U**

o usvajanju Programa rada sa finansijskim planom za 2015. godinu


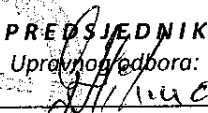
### **Član 1.**

Usvaja se Program rada sa finansijskim planom za 2015. godinu, JU „Općinski fond za komunalne djelatnosti i infrastrukturu“, Sanski Most.

### **Član 2.**

Ova Odluka stupa na snagu danom donošenja, a primjenjivaće se davanjem saglasnosti na Program rada sa finansijskim planom za 2015. godinu, od strane Općinskog vijeća i objavit će se u „Službenom glasniku općine Sanski Most“.

Broj: 01/10-05-2-39-2/15  
Datum: 11.03.2015.godine

  
**PREDSJEDNIK**  
Upravnog odbora:  
  
Hilmo Grgić, bach.ing.saob.

**BOSNA I HERCEGOVINA  
FEDERACIJA BOSNE I HERCEGOVINE  
UNSKO-SANSKI KANTON  
OPĆINA SANSKI MOST  
OPĆINSKO VIJEĆE**

Na osnovu člana 24.Statuta Općine Sanski Most ("Sl.glasnik Općine Sanski Most"broj:4/08,5/08,5/09,2/10,9/11) i člana 14.stav 4.Zakona o eksproprijaciji ("Sl.novine Federacije BiH"broj:70/07),rješavajući po zahtjevu JP Elektroprivrede BiH dd Sarajevo,podružnica Bihac za utvrđivanje javnog interesa za izgradnju podzemnog NN izlaza iz TS 10(20)/0,4 kV"RP Tomina" i dio zračne NNM TS 10(20)/0,4 "RP Tomina" ,općina Sanski Most,Općinsko vijeće na 22-oj sjednici održane dana 19.03.2015.godine,d o n o s i :

**O D L U K U**

**1.UTVRĐUJE SE DA JE OD JAVNOG INTERESA** izgradnja podzemnog NN izlaza iz TS 10(20)/0,4 kV"RP Tomina" i dio zračne NNM TS 10(20)/0,4 "RP Tomina",na zemljištu označenom kao:

-dio u površini od 7 m2 od k.č. br.1533 KO Tomina I,zv."Krčevina",njiva 5.klase u površini od 7556 m2,upisana u zemljišnoknjižni izvadak broj:369 KO Tomina I,vlasništvo Radonić /Petar/Stojanka,sa dijelom 1/1,

-dio u površini od 37 m2 od k.č. br.1777 KO Tomina I,zv."Sanski Most-Ključ",magistralni put u površini od 42 798 m2,upisana u zemljišnoknjižni izvadak broj:106 KO Tomina I,dobro u opštoj upotrebi putevi Direkcija cesta F BiH ,sa udjelom 1/1,

-dio u površini od 147 m2 od k.č. br.1775 KO Tomina I,zv."Stari put",Lokalni put u površini od 13984 m2,upisana u zemljišnoknjižni izvadak broj:110 KO Tomina I,dobro u opštoj upotrebi putevi općina Sanski Most,sa dijelom 1/1,

-dio u površini od 12 m2 od k.č. br.1237 KO Tomina I,zv."Okučnica",stambena zgrada u površini od 126 m2,dvorište u površini od 500 m2,njiva 5 klase u površini od 1397 m2 i pomoćna zgrada 2 u površini od 21 m2,upisana u zemljišnoknjižni izvadak broj:473 KO Tomina I,svojina Vujanić Mitra,sa dijelom 1/1,

-dio u površini od 13 m2 od k.č. br.1239 KO Tomina I,zv."Okučnica",stambena zgrada u površini od 86 m2,dvorište u površini od 500 m2 i njiva 5 klase u površini od 469 m2 ,upisana u zemljišnoknjižni izvadak broj:335 KO Tomina I,svojina :Pivaš /Marka/ Milka r.Maričić,sa dijelom 1/1,

-dio u površini od 17 m2 od k.č. br.1240 KO Tomina I,zv."Okučnica",njiva 5.klase u površini od 1170 m2,upisana u zemljišnoknjižni izvadak broj:335 KO Tomina I,svojina :Pivaš /Marka/ Milka r.Maričić,sa dijelom 1/1,

-dio u površini od 6 m2 od k.č. br.1259 KO Tomina I,zv."Okrugljača",njiva 5.klase u površini od 416 m2,i njiva 4.klase u površini od 1423 m2,upisana u zemljišnoknjižni izvadak broj:211 KO Tomina I,susvojina :Kondić /Jovana/ Anka sa dijelom 1/2 i Kondić /Lazara/ Vid, sa dijelom 1/2.



-dio u površini od 3 m<sup>2</sup> od k.č. br.1262 KO Tomina I,zv."okrugljača kod cesta",njiva 4.klase u površini od 1057 m<sup>2</sup>,upisana u zemljišnoknjižni izvadak broj:335 KO Tomina I,svojina :Pivaš /Marka/ Milka r.Maričić,sa dijelom 1/1,

2.Utvrđuje se da je JP Elektroprivrede BiH dd Sarajevo,podružnica Bihać korisnik nepotpune eksproprijacije za izgradnju podzemnog NN izlaza iz TS 10(20)/0,4 kV"RP Tomina" i dio zračne NNM TS 10(20)/0,4 "RP Tomina",općina Sanski Most.

3.Ova Odluka stupa na snagu osmog dana od dana objavljivanja u Službenom glasniku Općine Sanski Most.

Broj:01-02-25/15

Datum:20.03.2015 godine

PREDSJEDAVAJUĆI  
OPĆINSKOG VIJEĆA

MRĐA RAJKO s.r.

**BOSNA I HERCEGOVINA  
FEDERACIJA BOSNE I HERCEGOVINE  
UNSKO-SANSKI KANTON  
OPĆINA SANSKI MOST  
OPĆINSKO VIJEĆE**

Na osnovu člana 24.Statuta Općine Sanski Most ("Sl.glasnik Općine Sanski Most"broj:4/08,5/08,5/09,2/10,9/11) i člana 14.stav 4.Zakona o eksproprijaciji ("Sl.novine Federacije BiH"broj:70/07),rješavajući po zahtjevu JP Elektroprivrede BiH dd Sarajevo,podružnica Bihać za utvrđivanje javnog interesa za izgradnju transformatorske stanice i priključni odcjepni dalekovod "Sasina 3" u Sanskom Mostu,Općinsko vijeće na 22.-oj sjednici održane dana 19.03.2015.2015.godine,d o n o s i :

**O D L U K U**

1.UTVRĐUJE SE DA JE OD JAVNOG INTERESA izgradnja transformatorske stanice i priključnog odcjepnog dalekovoda "Sasina 3" u Sanskom Mostu ,na zemljištu označenom kao:

-dio parcele broj:812/1 njiva 3.klase u površini od 1892 m<sup>2</sup>,njiva 4. klase u površini od 1892 m<sup>2</sup>,upisana u ZKU 708 ,KO Sasina,kao vlasništvo :Arslanović /Halida/ Sabahudn ,sa dijelom 1/1.

-dio parcele broj:808/8 njiva 3.klase u površini od 852 m<sup>2</sup>,njiva 4 klase u površini od 852 m<sup>2</sup>,upisana u ZKU 690 ,KO Sasina,kao vlasništvo :Zec /Muhameda/ Halid ,sa dijelom 1/1.

-dio parcele broj:808/12 njiva 3 klase u površini od 135 m<sup>2</sup>,njiva 4 .klase u površini od 135 m<sup>2</sup>,upisana u ZKU 692 ,KO Sasina,kao suvlasništvo :Škorić /Kasima/ Muhamed,Škorić /Kasima/ Mesud,Zec /Mehmeda/ Halid,Pogačić Nikola Martel sin Josipa,sa po 1/4 dijela,

-dio parcele broj:808/5 njiva 3 klase u površini od 2063 m<sup>2</sup>,njiva 4 klase u površini od 2063 m<sup>2</sup>,upisana u ZKU 693 ,KO Sasina,kao suvlasništvo :Wiliam charles Kenedy sin Sherman i Kathleen Eloise Kenedy kći Venera,sa po 1/2 dijela,

-dio parcele broj:808/2 njiva 3 klase u površini od 1898 m<sup>2</sup> i njiva 4 klase u površini od 1898 m<sup>2</sup>, upisana u ZKU 707 ,KO Sasina,kao vlasništvo : Arslanović /Halida/ Jasmin ,sa dijelom 1/1.

2.Utvrđuje se da je JP Elektroprivrede BiH dd Sarajevo,podružnica Bihać korisnik nepotupne eksproprijacije za izgradnju transformatorske stanice i priključnog odcjepnog dalekovoda "Sasina 3" u Sanskom Mostu .

3.Ova Odluka stupa na snagu osmog dana od dana objavljivanja u Službenom glasniku Općine Sanski Most.

Broj:01-02-26/15

Datum:20.03.2015

**PREDSJEDAVAJUĆI  
OPĆINSKOG VIJEĆA**

**MRĐA RAJKO s.r.**

**BOSNA I HERCEGOVINA  
FEDERACIJA BOSNE I HERCEGOVINE  
UNSKO-SANSKI KANTON  
OPĆINA SANSKI MOST  
OPĆINSKO VIJEĆE**

Na osnovu člana 24.Statuta Općine Sanski Most ("Sl.glasnik Općine Sanski Most"broj:4/08,5/08,5/09,2/10,9/11) i člana 14.stav 4.Zakona o eksproprijaciji ("Sl.novine Federacije BiH"broj:70/07),rješavajući po zahtjevu JP Elektroprivrede BiH dd Sarajevo,podružnica Bihać za utvrđivanje javnog interesa za izgradnju transformatorske stanice i priključni odcjepni dalekovod "Poljak 2" u Sanskom Mostu,Općinsko vijeće na 22.-oj sjednici održane dana 19.03.2015.godine,d o n o s i :

**O D L U K U**

**1.UTVRĐUJE SE DA JE OD JAVNOG INTERESA** izgradnja transformatorske stanice i priključnog odcjepnog dalekovoda "Poljak 2" u Sanskom Mostu ,na zemljištu označenom kao:

-dio parcele broj:2438 nekategorisani put u površini od 9055 m<sup>2</sup>,upisana u ZKU 119 ,KO Kruhari,kao Dobro u opštoj upotrebi :Mjesna zajednica ,sa dijelom 1/1.

-dio parcele broj:834 njiva 6.klase u površini od 7357 m<sup>2</sup>,upisana u ZKU 485 ,KO Kruhari,kao vlasništvo :Topić /Mile/ Ivo ,sa dijelom 1/1.

-dio parcele broj:776 njiva 5.klase u površini od 2282 m<sup>2</sup>,upisana u ZKU 618 ,KO Kruhari,kao vlasništvo : Trožić /Ibrahima/ Aida ,sa dijelom 1/1.

-dio parcele broj:819 njiva 6.klase u površini od 9326 m<sup>2</sup>,upisana u ZKU 487 ,KO Kruhari,kao vlasništvo :Topić /Pere/ Anto ,sa dijelom 1/1.

-dio parcele broj:804/1 njiva 5.klase u površini od 4879 m<sup>2</sup>,upisana u ZKU 460 ,KO Kruhari,kao vlasništvo :Crljenković /Rifeta/ Ifet ,sa dijelom 1/1.

-dio parcele broj:790 njiva 6.klase u površini od 8786 m<sup>2</sup>,upisana u ZKU 70 ,KO Kruhari,kao vlasništvo : Čengić /Marka/ Milka ,sa dijelom 1/1.

-dio parcele broj:778/1 njiva 6.klase u površini od 18726 m<sup>2</sup>,njiva 4.klase u površini od 4650 m<sup>2</sup>,upisana u ZKU 139 ,KO Kruhari,kao vlasništvo : Grgić /Luke/ Petar ,sa dijelom 1/1.

-dio parcele broj:2068 livada 3.klase u površini od 7409 m<sup>2</sup>,upisana u ZKU 125 ,KO Šehovci,kao vlasništvo : Čengić /Marka/ Milka ,sa dijelom 1/1.

-dio parcele broj:2065 potok u površini od 2103 m<sup>2</sup>,upisana u ZKU 147 ,KO Šehovci,kao Dobro u opštoj upotrebi:Osnovna zajednica vodoprivrede "Sana" ,sa dijelom 1/1.

-dio parcele broj:2063/1 njiva 5.klase u površini od 12982 m<sup>2</sup>,upisana u ZKU 188 ,KO Šehovci,kao suvlasništvo : Grgić /Luka/ Ankica,sa dijelom 1/9,Grgić /Roko/ Luka,sa dijelom 1/9,Grgić /Roko/ Bora,sa dijelom 1/9,Grgić /Roko/ Miroslav,sa dijelom 1/9,Grgić /Roko/Filip,sa dijelom 1/9,Rihter /Roko/ Gina,sa dijelom 1/9,Domovski /Roko/ Sofija,sa dijelom 1/9,Grgić /Roko/ Ivica,sa dijelom 1/9,Grgić /Roko/ Nevenka,sa dijelom 1/9.

-dio parcele broj:820 njiva 6.klase u površini od 3797 m<sup>2</sup>,upisana u ZKU 482 ,KO Kruhari,kao vlasništvo : Topić /Ante/ Vinko ,sa dijelom 1/1.

-dio parcele broj:787/1 njiva 5.klase u površini od 4160 m<sup>2</sup>,njiva 6.klase u površini od 6900 m<sup>2</sup>,upisana u ZKU 482 ,KO Kruhari,kao vlasništvo : Topić /Ante/ Vinko ,sa dijelom 1/1.

-dio parcele broj:788 njiva 5.klase u površini od 4828 m<sup>2</sup>,njiva 6.klase u površini od 12993 m<sup>2</sup>,upisana u ZKU 482 ,KO Kruhari,kao vlasništvo : Topić /Ante/ Vinko ,sa dijelom 1/1.

2.Utvrđuje se da je JP Elektroprivrede BiH dd Sarajevo,podružnica Bihać korisnik nepotupne eksproprijacije za izgradnju transformatorske stanice i priključnog odcjepnog dalekovoda "Poljak 2" u Sanskom Mostu .

3.Ova Odluka stupa na snagu osmog dana od dana objavljivanja u Službenom glasniku Općine Sanski Most.

Broj:01-02-27/15

Datum:20.03.2015

**PREDSJEDAVAJUĆI  
OPĆINSKOG VIJEĆA**

**MRĐA RAJKO s.r.**

**BOSNA I HERCEGOVINA  
FEDERACIJA BOSNE I HERCEGOVINE  
UNSKO-SANSKI KANTON  
OPĆINA SANSKI MOST  
OPĆINSKO VIJEĆE**

Na osnovu člana 24.Statuta Općine Sanski Most ("Sl.glasnik Općine Sanski Most"broj:4/08,5/08,5/09,2/10,9/11) i člana 14.stav 4.Zakona o eksproprijaciji ("Sl.novine Federacije BiH"broj:70/07),rješavajući po zahtjevu JP Elektroprivrede BiH dd Sarajevo,podružnica Bihac za utvrđivanje javnog interesa za izgradnju transformatorske stanice i priključni odcjepni dalekovod "Sanska Brda" u Sanskom Mostu,Općinsko vijeće na 22.-oj sjednici održane dana 19.03.2015.godine,d o n o s i :

**O D L U K U**

**1.UTVRĐUJE SE DA JE OD JAVNOG INTERESA** izgradnja transformatorske stanice i priključnog odcjepnog dalekovoda "Sanska Brda" u Sanskom Mostu ,na zemljištu označenom kao:

-dio parcele broj:1343 voćnjak 3.klase u površini od 2676 m<sup>2</sup>,upisana u ZKU 285 ,KO Krkojevci,kao vlasništvo:Ivaniš /Spase/ Stojan ,sa dijelom 1/1.

-dio parcele broj:2225 nekategorisani put u površini od 7670 m<sup>2</sup>,upisana u ZKU 226 ,KO Krkojevci,kao Dobro u opštoj upotrebi :Općina Sanski Most ,sa dijelom 1/1.

-dio parcele broj:1005 pašnjak 3.klase u površini od 7454 m<sup>2</sup>,upisana u ZKU 98 ,KO Krkojevci,kao vlasništvo:Brajić /Marka/ Rajko ,sa dijelom 1/1.

-dio parcele broj:1333 pašnjak 3.klase u površini od 5288 m<sup>2</sup>,upisana u ZKU 225 ,KO Krkojevci,s pravom raspolaganja :Općina Sanski Most ,sa dijelom 1/1.

-dio parcele broj:955 voćnjak 3.klase u površini od 5528 m<sup>2</sup>,upisana u ZKU 526 ,KO Krkojevci,kao vlasništvo:Tarić /Muje/ Šerif,sa dijelom 1/1.

-dio parcele broj:954 voćnjak 3.klase u površini od 5345 m<sup>2</sup>,upisana u ZKU 526 ,KO Krkojevci,kao vlasništvo:Tarić /Muje/ Šerif ,sa dijelom 1/1.

-dio parcele broj:1004 livada 5.klase u površini od 10112 m<sup>2</sup>,upisana u ZKU 411 ,KO Krkojevci,kao vlasništvo:Murišić /Ilije/ Nevenka ,sa dijelom 1/1.

-dio parcele broj:1003 voćnjak 3.klase u površini od 4442 m<sup>2</sup>,upisana u ZKU 411 ,KO Krkojevci,kao vlasništvo:Murišić /Ilije/ Nevenka ,sa dijelom 1/1.

-dio parcele broj:2224 nekategorisani put u površini od 11600 m<sup>2</sup>,upisana u ZKU 226 ,KO Krkojevci,kao Dobro u opštoj upotrebi :Općina Sanski Most ,sa dijelom 1/1.

-dio parcele broj:2223 nekategorisani put u površini od 5650 m<sup>2</sup>,upisana u ZKU 226 ,KO Krkojevci,kao Dobro u opštoj upotrebi:Općina Sanski Most ,sa dijelom 1/1.

-dio parcele broj:1001 voćnjak 5.klase u površini od 2158 m<sup>2</sup>,upisana u ZKU 186 ,KO Krkojevci,kao vlasništvo:Ćosić /Stojana/ Božo,sa dijelom 1/1.

-dio parcele broj:939 pašnjak 8.klase u površini od 10059 m<sup>2</sup>,upisana u ZKU 45 ,KO Krkojevci,s pravom raspolaganja :Općina Sanski Most,sa dijelom 316/486 i pravo suvlasništva na nekretninama:Kuburaš /Atifa/ Husein,sa dijelom 170/486.

-dio parcele broj:1344 njiva 7.klase u površini od 3271 m<sup>2</sup>,upisana u ZKU 285 ,KO Krkojevci,kao vlasništvo:Ivaniš /Spase/ Stojan ,sa dijelom 1/1.

-dio parcele broj:937 njiva 7.klase u površini od 10737 m<sup>2</sup>,upisana u ZKU 156 ,KO Krkojevci,kao suvlasništvo:Hromalić /Muharema/ Muhamed,sa dijelom 1/6,Kurić /Muharema/ Razija,sa dijelom 1/6,Topalović /Muharema/ Hava,sa dijelom /6,Čekić /Muharema/ Hadžija,sa dijelom 1/6,Hukić /Muharema/ Nafija,sa dijelom 1/6,Hadžiahmetović /Muharema/ Čama,sa dijelom 1/6.

-dio parcele broj:956 voćnjak 4.klase u površini od 3783 m<sup>2</sup>,upisana u ZKU 295 ,KO Krkojevci,kao vlasništvo:Kamber /Mirka/ Mara ,sa dijelom 1/1.

-dio parcele broj:1334 njiva 6.klase u površini od 2454 m<sup>2</sup>,pašnjak 3.klase u površini od 710 m<sup>2</sup>,upisana u ZKU 225 ,KO Krkojevci,s pravom raspolaganja u korist:Općina Sanski Most ,sa dijelom 1/1.

-dio parcele broj:1341/2 dvorište u površini od 439 m<sup>2</sup>,stambena zgrada u površini od 30 m<sup>2</sup>,upisana u ZKU 208 ,KO Krkojevci,kao suvlasništvo:Beširević /Hasana/ Sead,sa dijelom 1/2,Beširević /Muhameda/ Enisa,sa dijelom 1/2.

-dio parcele broj:1341/1 njiva 6.klase u površini od 4378 m<sup>2</sup>,upisana u ZKU 208 ,KO Krkojevci,kao suvlasništvo:Beširević /Hasana/ Sead ,sa dijelom 1/2 i Beširević /Muhameda/ Enisa,sa dijelom 1/2.

-dio parcele broj:971/1 šuma 5.klase u površini od 17595 m<sup>2</sup>,upisana u ZKU 123 ,KO Krkojevci,kao suvlasništvo:Radonić Stanojka r.Cvjetković,sa dijelom 10/38,Kondić Milka ud.Đurađa,sa dijelom 4/38,Čorokalo /Milana/ Milenka ,sa dijelom 5/38 i Cvjetković /Nikole/ Vukosava,sa dijelom 19/38.

-dio parcele broj:968/1 njiva 6.klase u površini od 15035 m<sup>2</sup>,upisana u ZKU 123 ,KO Krkojevci,kao suvlasništvo:Radonić Stanojka r.Cvjetković,sa dijelom 10/38,Kondić Milka ud.Đurađa,sa dijelom 4/38,Čorokalo /Milana/ Milenka ,sa dijelom 5/38 i Cvjetković /Nikole/ Vukosava,sa dijelom 19/38.

-dio parcele broj:957 voćnjak 3.klase u površini od 1645 m<sup>2</sup>,upisana u ZKU 161 ,KO Krkojevci,kao suvlasništvo:Čulić /Marka/ Milan ,sa dijelom 1/2 i Čulić /Milutina/Sofija,sa dijelom 1/2.

2.Utvrđuje se da je JP Elektroprivrede BiH dd Sarajevo,podružnica Bihać korisnik nepotpune eksproprijacije za izgradnju transformatorske stanice i priključnog odcjepnog dalekovoda "Sanska Brda" u Sanskom Mostu .

3.Ova Odluka stupa na snagu osmog dana od dana objavljivanja u Službenom glasniku Općine Sanski Most.

Broj:01-02-28/15

Datum:20.03.2015

PREDSJEDAVAJUĆI  
OPĆINSKOG VIJEĆA

MRĐA RAJKO s.r.

**BOSNA I HERCEGOVINA  
FEDERACIJA BOSNE I HERCEGOVINE  
UNSKO-SANSKI KANTON  
OPĆINA SANSKI MOST  
OPĆINSKO VIJEĆE**

Na osnovu člana 24.Statuta Općine Sanski Most ("Sl.glasnik Općine Sanski Most"broj:4/08,5/08,5/09,2/10,9/11) i člana 14.stav 4.Zakona o eksproprijaciji ("Sl.novine Federacije BiH"broj:70/07),rješavajući po zahtjevu JP Elektroprivrede BiH dd Sarajevo,podružnica Bihać za utvrđivanje javnog interesa za izgradnju dijela niskonaponske mreže "Krkojevci-pijaca" u Sanskom Mostu,Općinsko vijeće na 22.-oj sjednici održane dana 19.03.2015.godine,d o n o s i :

**O D L U K U**

**1.UTVRĐUJE SE DA JE OD JAVNOG INTERESA izgradnja dijela niskonaponske mreže "Krkojevci-pijaca" u Sanskom Mostu ,na zemljištu označenom kao:**

-dio parcele broj:325 nekategorisani put u površini od 16082 m<sup>2</sup>,upisana u ZKU 226 ,KO Krkojevci,kao Dobro u opštoj upotrebi :Općina Sanski Most ,sa dijelom 1/1.

-dio parcele broj:27 pašnjak 6.klase u površini od 622 m<sup>2</sup>,upisana u ZKU 311 ,KO Krkojevci,kao suvlasništvo:Krhalić /Ferida/ Husein,sa dijelom 6/8,Mijatović rođ.Pranić Kata,sa dijelom 1/8 i Nazor rođ.Mijatović /Dragutina/ Olgica,sa dijelom 1/8.

-dio parcele broj:1760/1 Magistralni put u površini od 86544 m<sup>2</sup>,upisana u ZKU 399 ,KO Sanski Most III,Dobro u opštoj upotrebi -Direkcija cesta Federacije BiH,sa dijelom 1/1.

-dio parcele broj: 10/3 njiva 3 klase u površini od 827 m<sup>2</sup>,dio parcele 10/5 ,dvorište u površini od 500 m<sup>2</sup>,stambena zgrada1 u površini od 115 m<sup>2</sup>,njiva 3 klase u površini od 13 m<sup>2</sup>,upisana u ZKU 665 ,KO Krkojevci,kao suvlasništvo:Burnić /Reuf/ Jusuf,sa dijelom 1/2 i Burnić /Aziza/ Azra,sa dijelom 1/2.

**2.Utvrđuje se da je JP Elektroprivrede BiH dd Sarajevo,podružnica Bihać korisnik nepotpune eksproprijacije za izgradnju dijela niskonaponske mreže "Krkojevci-pijaca" u Sanskom Mostu .**

**3.Ova Odluka stupa na snagu osmog dana od dana objavljivanja u Službenom glasniku Općine Sanski Most.**

Broj:01-02-29/15

Datum:20.03.2015

**PREDSJEDAVAJUĆI  
OPĆINSKOG VIJEĆA**

**MRĐA RAJKO s.r.**



Općinsko vijeće Općine Sanski Most na osnovu člana 46. Zakona o Prostornom uređenju ( Sl. glasnik USK-a, broj 12/13) i člana 24. Statuta Općine Sanski Most (Sl.glasnik Općine Sanski Most broj: 4/08, 5/08, 5/09, 2/10, 9/11) na XXII sjednici, održanoj dana 19.03.2015. godine  
**d o n o s i :**

## **O D L U K U**

### **O USVAJANJU IZMJENA I DOPUNA DIJELA REGULACIONOG PLANA "LIJEVA OBALA 1" U SANSKOM MOSTU**

#### član 1.

Usvajaju se Izmjene i dopune dijela Regulacionog plana "Lijeva obala 1" u Sanskom Mostu (u daljem tekstu Plan).

#### član 2.

Plan se sastoji od tekstualnog i grafičkog dijela.

Tekstualni dio sadrži:

1. Opća dokumentacija
2. Uvod
3. Tekstualno obrazloženje
  - A. Izvod iz urbanističke osnove
  - B. Projekcija izgradnje i uređenja prostorne cjeline
4. Prijedlog odluke o provođenju plana.

Grafički dio sadrži izvode iz planske osnove sa grafičkim priložima prikaza planiranih izmjena za svaku predmetnu lokaciju.

#### član 3.

Primjerak ovjerenog Plana (tekstualni i grafički dio) se nalazi na stalnom javnom uvidu i čuva u službi dokumentacije Općine Sanski Most.

#### član 4.

Ova Odluka stupa na snagu osmog dana od dana objavljivanja u "Sl.glasniku" Općine Sanski Most.

Broj: 01-02-30/15  
Datum: 20.03.2015.godine

Predsjedavajući  
Općinskog Vijeća:

s.r. Rajko Mrđa

Na osnovu člana 39. stav 4. Zakona o prostornom uređenju i građenju („Službeni glasnik Unsko-sanskog kantona“, broj: 12/13) i člana 24. Statuta Općine Sanski Most („Službene novine Općina Sanski Most“, broj: 4/08, 5/08, 5/09, 2/10 i 9/11), Općinsko vijeće Općine Sanski Most na XXII sjednici, održanoj dana 19.03.2015. godine d o n o s i:

## **ODLUKU**

### **O PROVOĐENJU IZMJENA I DOPUNA DIJELA REGULACIONOG PLANA "LIJEVA OBALA 1" SANSKI MOST**

#### **Član 1.**

Ovom odlukom utvrđuju se uvjeti korištenja, uređenja i zaštite prostora i načina provođenja izmjena i dopuna Regulacionog plana "Lijeva obala 1" Sanski Most (u daljem tekstu izmjene i dopune Plana) u okviru koje se definišu granice prostorne cjeline i granice površina, namijenjenih novoj izgradnji, urbanističko-tehnički uvjeti za izgradnju građevina, uvjeti za uređenje građevinskog zemljišta, uvjeti za uređenje zelenih i slobodnih površina, uvjeti za uređivanje fasada, postavljanje ograda, stubova i samostalnih reklamnih objekata, odnos prema postojećim objektima, te uvjeti pod kojima se pojedine djelatnosti mogu obavljati.

#### **Član 2.**

##### **GRANICE PROSTORNE CJELINE**

Granica prostorne cjeline utvrđena je Odlukom o pristupanju izradi izmjena i dopuna Regulacionog plana „Lijeva obala 1“ broj: 06-02-105/14. od 06.11.2014. godine. Obuhvat izmjene plana čini zemljište označeno kao k.č.broj: 480/1, 480/2, 480/3, 918/1, 912/1, 912/2, 445/3, 494/3, 495/1, 1610/9, 461/5, 461/4, 485/1, 484/1, 486/1, 1602 i 1549/10, K.O. Sanski Most. Ukupna površina zone obuhvata je 15 746 m<sup>2</sup>.

##### **Urbanističko tehnički uvjeti za izgradnju stambeno poslovnog objekta:**

- Od katastarskih parcela 480/1 i 480/3 formira se jedna građevinska parcela u skladu sa granicama katastarskih parcela. Na parceli označenoj kao k.č.br. 480/2 planirana je dogradnja garaže uz postojeći stambeno - poslovni objekat i formira se građevinska parcela prema katastarskoj parceli /prema grafičkom prilogu/.

- Na parcelama označenim kao 912/1 i 912/2 K.O. Sanski Most se od dvije parcele planirane Regulacionim planom „Lijeva obala 1“ formiraju tri, tako da izgrađeni dobija svoju građevinsku parcelu, s tim da namjena prostora i ostali parametri izgradnje objekata na ovom području ostaju isti.

- Na parceli označenoj kao k.č.br. 445/3 K.O. Sanski Most planirana se izgradnja stambene zgrade maksimalnog gabarita 36 x 12 m i spratnosti Sut+P+3, gdje bi u suterenskoj etaži bio riješen stacionarni saobraćaj za potrebe stanara, kao i pomoćni prostori /kotlovnica, šupe i sl./.

- Na parceli označenoj kao k.č.br. 494/3 i 495/1 K.O. Sanski Most pomjera se građevinska linija prema Ul. Hasana Kikića, s tim da minimalna udaljenost od Planom predviđene saobraćajnice bude minimalno 5,0 m za sve objekte u nizu. Maksimalna spratnost objekata je P+4.

- Na parceli označenoj kao k.č.br. 1610/9 K.O. Sanski Most planira se izgradnja poslovnog objekta maksimalne spratnosti VP+3, dok ostali parametri za izgradnju objekta na parceli ostaju isti.

- Na parcelama označenim kao k.č.br. 461/5 i 461/4 K.O. Sanski Most mjenja se namjene dijela površine iz zone školstva u zonu individualne stambene gradnje, dok su parametri za izgradnju individualnih stambenih objekata na ovom području isti kao u Regulacionom planu „Lijeva obala 1“ Sanski Most. Planiraju su dvije građevinske parcele sa dvojnim objektom, s tim da se ostavlja mogućnost da se od dvije planirane može formirati jedna građevinska parcela sa jednim individualnim stambenim objektom.

- Na parcelama označenim kao k.č.br. 485/1, 484/1 i 486/1 K.O. Sanski Most planira se izgradnja pomoćnih objekata - garaža sa pristupom sa Ulice Hasana Kikića.

- Na parceli označenoj kao k.č.br. 1549/10 K.O. Sanski Most pomjera se građevinska linije prema saobraćajnici. Minimalna udaljenost najisturenijeg dijela objekta od projektovane javne površine je 7,0 m.

### Član 3.

Površina za parkiranje, prilazne saobraćajnice do parcele i objekta i uređenje zelenih površina su definisani u svemu prema grafičkom prilogu plana. Uvjeti za izgradnju privremenih objekata, obezbjeđenje nesmetanog kretanja lica sa umanjenim tjelesnim sposobnostima, korištenje zemljišta druge namjene izgradnju objekata za sklanjanje stanovništva i materijalnih dobara za potrebe odbrane, uređenje fasada i postavljanje ograda, privremeno zauzimanje zemljišta, postavljanje stubova i samostalnih reklamnih objekata, za obavljanje privrednih djelatnosti, primjenjuju se iz Odluke o provođenju Regulacionog plana „Lijeva obala 1“.

### Član 4.

Sastavni dio ove odluke čine grafički prilozii lokacija koje su predmet ovih izmjena.

### Član 5.

Ova odluka stupa na snagu 8 (osam) dana od dana objavljivanja u Službenom glasniku općine Sanski Most.

Broj: 01-02-30/15

Sanski Most: 20.03.2015.godine

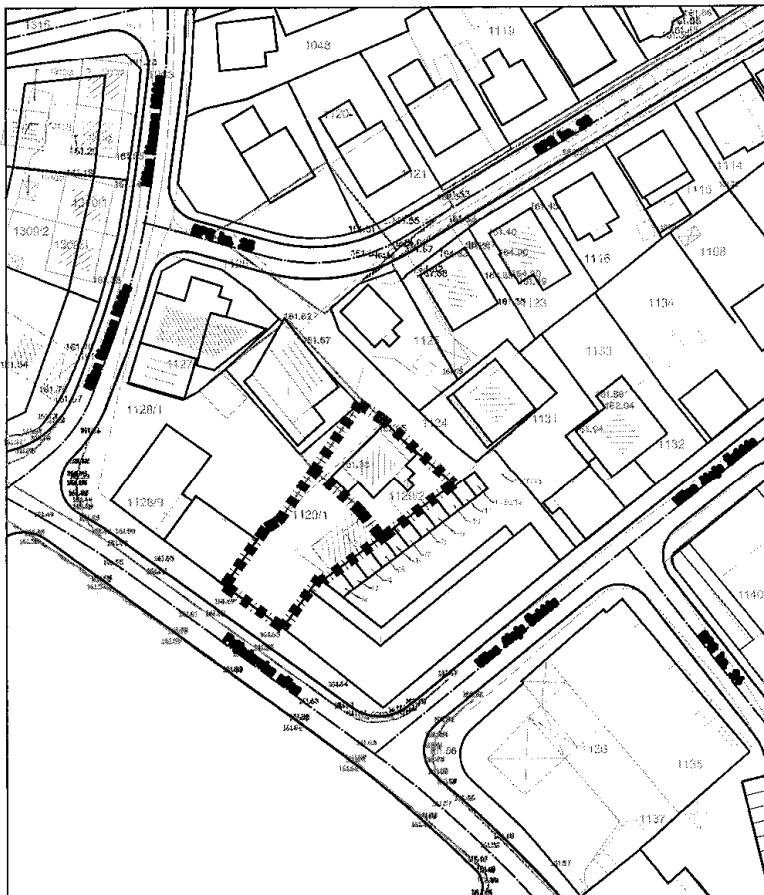
Predsjedavajući Općinskog vijeća

---



s.r. Rajko Mrđa

D:\LOGO ZAVOD za pr p\LOGO-ZAVOD.jpg

IZMJENE I DOPUNE DIJELA REGULACIONOG PLANA " LJEVA OBALA 1 "  
**GRAĐEVINSKE I REGULACIONE LINIJE**



LEGENDA :

-  REGULACIONA LINIJA
-  GRAĐEVINSKA LINIJA

PREDMETNA LOKACIJA  
 BR. 1

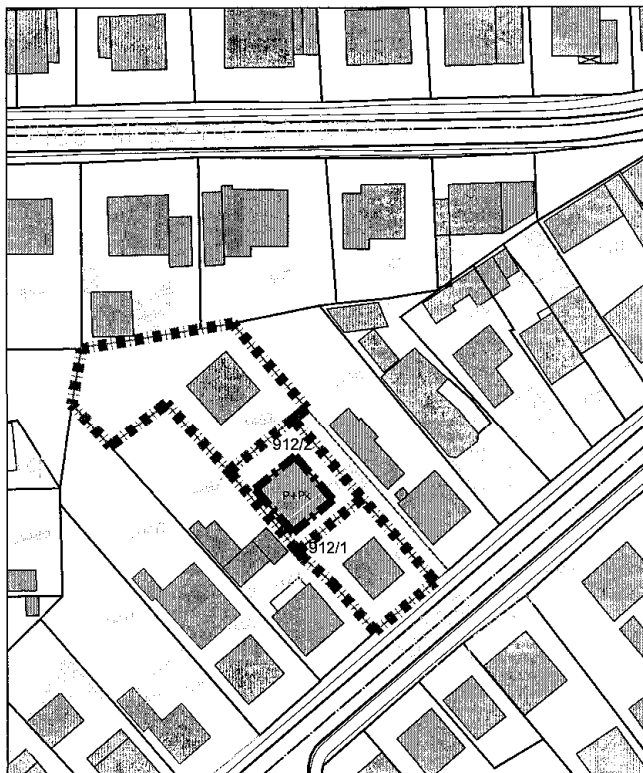
predmetna parcela k.č.br.480/1, 480/3 i parcela k.č.br.480/2  
 investitor: Bišćević Senad i ostali

D:\LOGO ZAVOD za pr p\LOGO-ZAVOD.jpg

NARUČILAC	OPĆINA SANSKI MOST	ŠIFRA: P-OSM-02-03/15	KOORDINATOR PLANA: Asmir Mustić, dipl.ing.arh.
ELABORAT	IZMJENE I DOPUNE DIJELA REGULACIONOG PLANA "LJEVA OBALA 1"		
FAZA	PRIJEDLOG PLANA	MJ 1:1000	SARADNICI: Adijan Alijagić, dipl.ing.arh. Čazim Džehverović ,ing.grad. Emir Kadirić ,teh.
SADRŽAJ	GRAĐEVINSKE I REGULACIONE LINIJE	MP	DATUM: 06.03. 2015.
DIREKTOR	Senada Čoralić, dipl.ing.arh.		

D:\LOGO ZAVOD za pr p\LOGO-ZAVOD.jpg

IZMJENE I DOPUNE DIJELA REGULACIONOG PLANA " LIJEVA OBALA 1 "  
**GRADEVINSKE I REGULACIONE LINIJE**



LEGENDA:

-  REGULACIONA LINIJA
-  GRADEVINSKA LINIJA

PREDMETNA LOKACIJA  
BR. 3

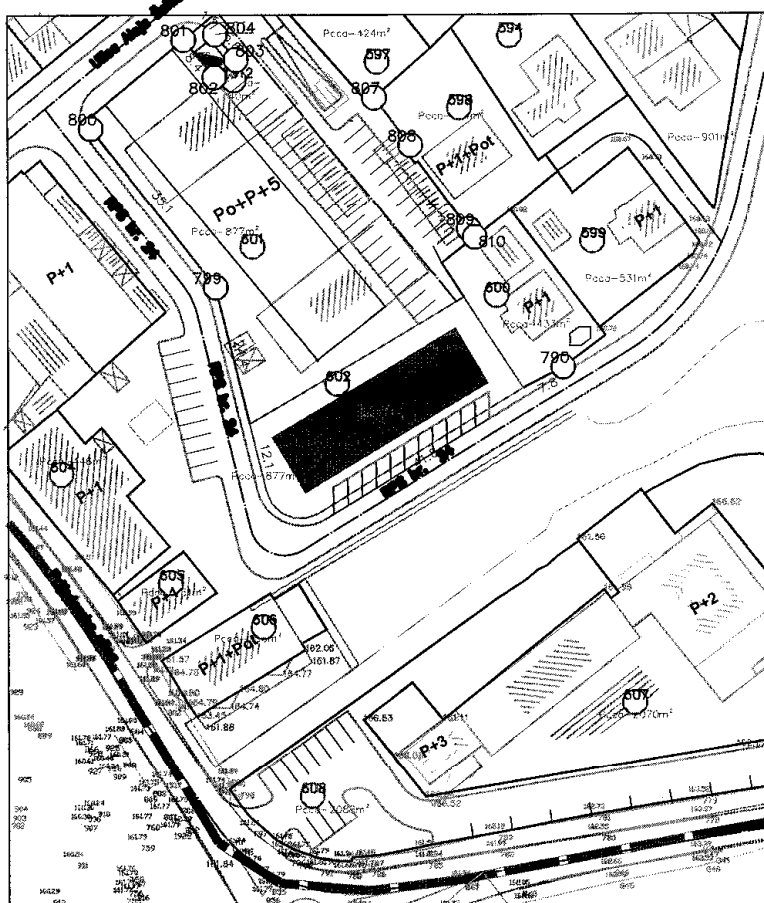
predmetna parcela k.č.br.911/1 i 912/2  
investitor: Karupović Samir

D:\LOGO ZAVOD za pr p\LOGO-ZAVOD.jpg

NARUČILAC	OPĆINA SANSKI MOST	ŠIFRA: P-OSM-02-03/15	KOORDINATOR PLANA: Asmir Musić, dipl.ing.arh.
ELABORAT	IZMJENE I DOPUNE DIJELA REGULACIONOG PLANA "LIJEVA OBALA 1"		
FAZA	PRIJEDLOG PLANA	MJ 1:1000	SARADNICI: Adijan Alijagić, dipl.ing.arh. Čazim Džehverović, ing.grad. Emir Kadirić, teh.
SADRŽAJ	GRADEVINSKE I REGULACIONE LINIJE	MP	DATUM: 06.03. 2015.
DIREKTOR	Senada Čoralić, dipl.ing.arh.		

D:\LOGO ZAVOD za pr p\LOGO-ZAVOD.jpg

IZMJENE I DOPUNE DIJELA REGULACIONOG PLANA "LIJEVA OBALA 1"  
**PARCELACIJA, GRAĐEVINSKE LINIJE,**  
**NAMJENA, RAZMJJEŠTAJ I SPRATNOST OBJEKATA**



LEGENDA:

- GRAĐEVINSKA LINIJA OBJEKTA
- GRAĐEVINSKA LINIJA
- NOVIFORMIRANE GRAĐEVINSKE PARCELE
- PLANIRANI KOLEKTIVNI STAMBENO POSLOVNI OBJEKTI
- SPRATNOST OBJEKTA

PREDMETNA LOKACIJA  
BR. 4

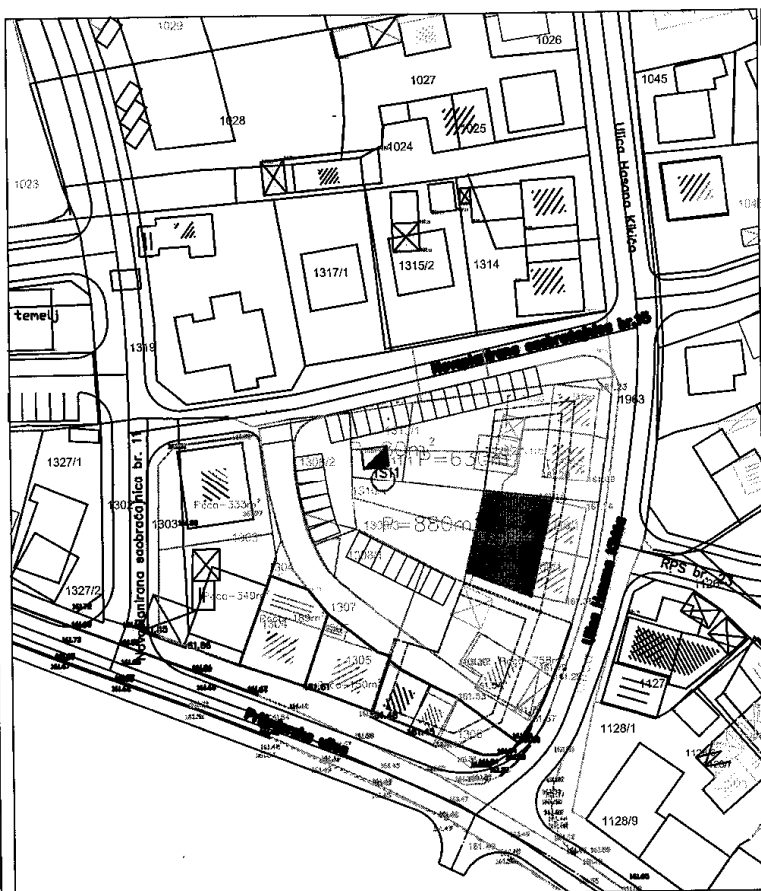
predmetna parcela k.č.br.445/3  
investitor: Merdanović Ismet

D:\LOGO ZAVOD za pr p\LOGO-ZAVOD.jpg

NARUČILAC	OPĆINA SANSKI MOST	ŠIFRA: P-OSM-02-03/15	KOORDINATOR PLANA: Asmir Muslić, dipl.ing.arh.
ELABORAT	IZMJENE I DOPUNE DIJELA REGULACIONOG PLANA "LIJEVA OBALA 1"		
FAZA	PRIJEDLOG PLANA	MJ 1:1000	SARADNICI: Adijan Alijagić, dipl.ing.arh. Čazim Džehverović, ing.grad. Emir Kadirić, teh.
SADRŽAJ	NAMJENA I RAZMJJEŠTAJ OBJEKATA	MP	DATAUM: 06.03. 2015.
DIREKTOR	Senada Čoralić, dipl.ing.arh.		

D:\LOGO ZAVOD za pr pl\LOGO-ZAVOD.jpg

IZMJENE I DOPUNE DIJELA REGULACIONOG PLANA "LIJEVA OBALA 1"  
**PARCELACIJA, GRAĐEVINSKE LINIJE,**  
**NAMJENA, RAZMJESTA I SPRATNOST OBJEKATA**



LEGENDA:

- GRAĐEVINSKA LINIJA OBJEKTA
- GRAĐEVINSKA LINIJA PRIZEMLJA
- NOVOFORMIRANE GRAĐEVINSKE PARCELE
- PLANIRANI KOLEKTIVNI STAMBENO POSLOVNI OBJEKTI
- POSTOJEĆI INDIVIDUALNI STAMBENO POSLOVNI OBJEKTI
- PLANIRANA TRAFOSTANICA
- POVRŠINE NOVOFORMIRANIH PARCELA
- POMOĆNI OBJEKTI
- Po+P+2 SPRATNOST OBJEKTA

PREDMETNA LOKACIJA  
BR. 5

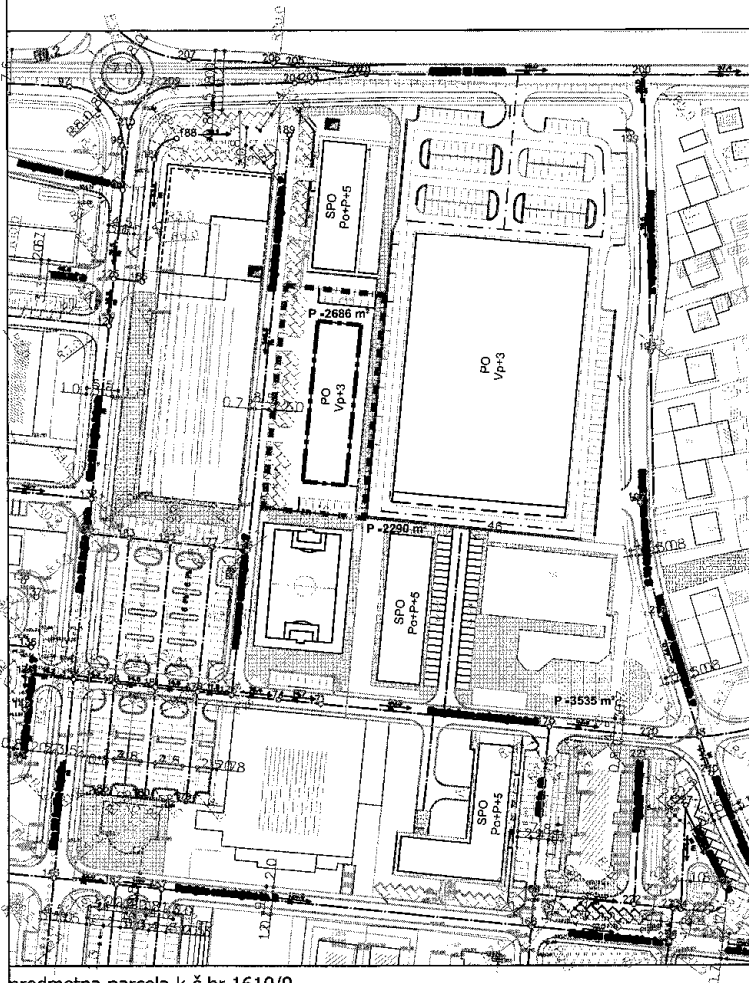
predmetna parcela k.č.br.494/3 i 495/1  
investitor: Salešević Ismet

D:\LOGO ZAVOD za pr pl\LOGO-ZAVOD.jpg

NARUČILAC	OPĆINA SANSKI MOST	ŠIFRA: P-OSM-02-03/15	KOORDINATOR PLANA: Asmir Muslić, dipl.ing.arh.
ELABORAT	IZMJENE I DOPUNE DIJELA REGULACIONOG PLANA "LIJEVA OBALA 1"		
FAZA	PRJEDLOG PLANA	MD 1:1000	SARADNICI: Adijan Alijagić, dipl.ing.arh. Cazim Džehverović, ing.grad. Emir Kadirić, teh.
SADRŽAJ	NAMJENA I RAZMJESTA OBJEKATA	MP	DATUM: 06.03. 2015.
DIREKTOR	Senada Čoralić, dipl.ing.arh.		

D:\LOGO ZAVOD za pr pl\LOGO-ZAVOD.jpg

IZMJENE I DOPUNE DIJELA REGULACIONOG PLANA " LJEVA OBALA 1 "  
**GRAĐEVINSKE I REGULACIONE LINIJE**



LEGENDA:

- REGULACIONA LINIJA
- GRAĐEVINSKA LINIJA

PREDMETNA LOKACIJA  
BR. 6

predmetna parcela k.č.br.1610/9  
investitor: Općina Sanski Most

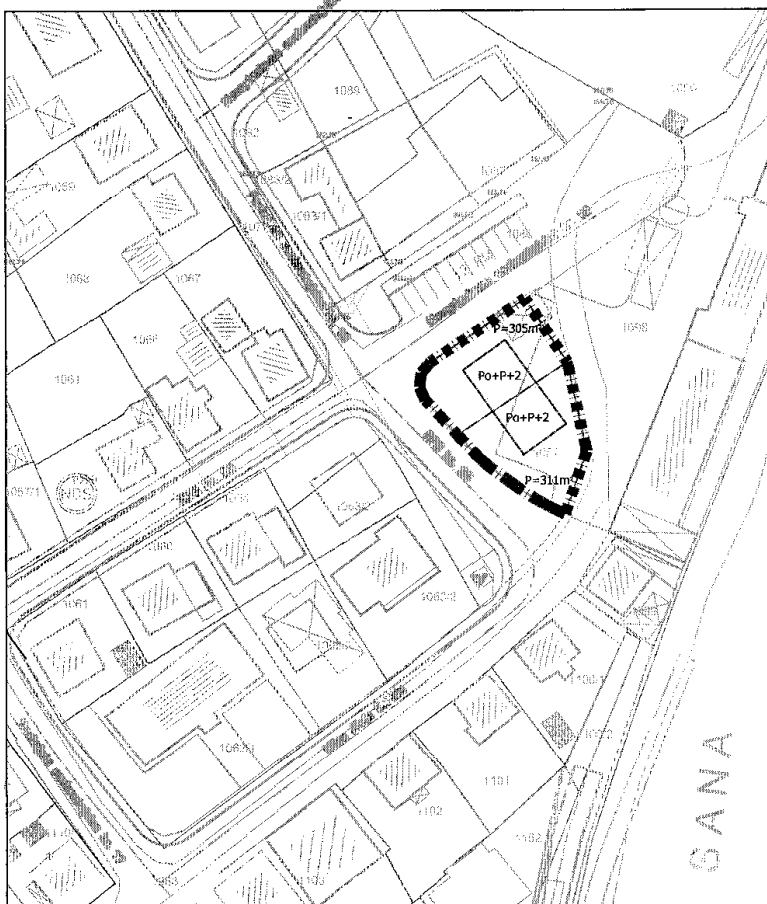
D:\LOGO ZAVOD za pr pl\LOGO-ZAVOD.jpg

NARUČILAC	OPĆINA SANSKI MOST	ŠIFRA: P-OSM-02-03/15	KOORDINATOR PLANA: Asmir Muslić, dipl.ing.arh.
ELABORAT	IZMJENE I DOPUNE DIJELA REGULACIONOG PLANA "LJEVA OBALA"		
FAZA	PRIJEDLOG PLANA	MJ 1:1000	SARADNICI: Adijan Aljagić, dipl.ing.arh. Čazim Džehverović, ing.grad. Emir Kadirić, teh.
SADRŽAJ	GRAĐEVINSKE I REGULACIONE LINIJE	MP	DATUM: 06.03. 2015.
DIREKTOR	Senada Čoralić, dipl.ing.arh.		









D:\LOGO ZAVOD za pr p\LOGO-ZAVOD.jpg

**IZMJENE I DOPUNE DIJELA REGULACIONOG PLANA "LIJEVA OBALA 1"  
PARCELACIJA, GRAĐEVINSKE I REGULACIONE LINIJE,  
NAMJENA, RAZMJESTA I SPRATNOST OBJEKATA**



**LEGENDA :**

-  REGULACIONA LINIJA
-  GRAĐEVINSKA LINIJA
-  NOVOFORMIRANE GRAĐEVINSKE PARCELE
-  PLANIRANI INDIVIDUALNI STAMBENI OBJEKAT
-  SPRATNOST OBJEKTA
-  POVRŠINA PARCELE

PREDMETNA LOKACIJA  
BR. 7

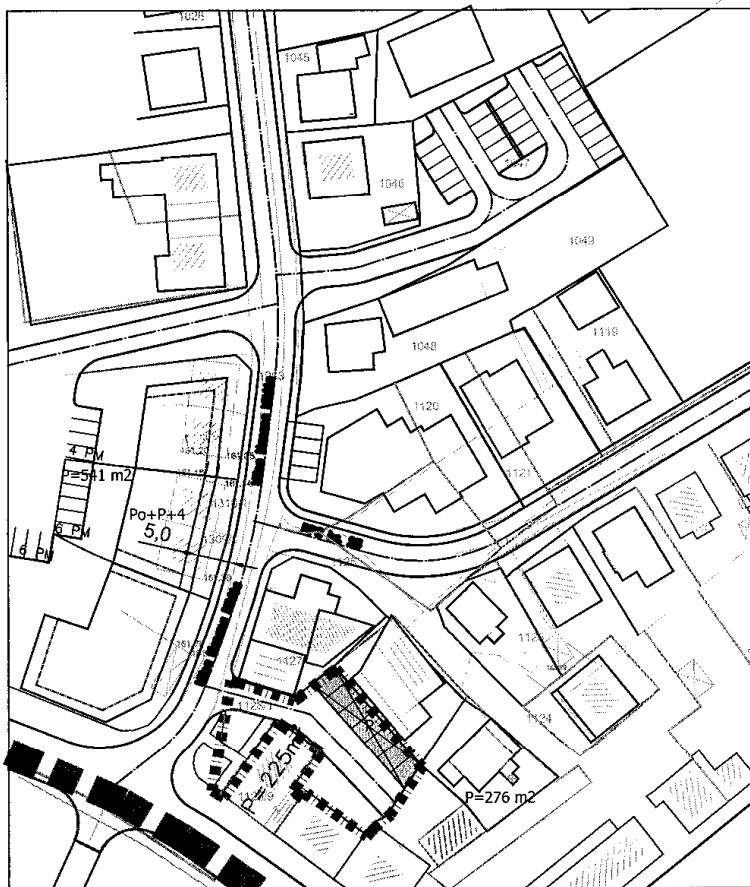
predmetna parcela k.č.br.461/5 i 461/4  
investitor: Općina Sanski Most

D:\LOGO ZAVOD za pr p\LOGO-ZAVOD.jpg

NARUČILAC	OPĆINA SANSKI MOST	ŠIFRA: P-OSM-02-03/15	KOORDINATOR PLANA: Asmir Muslić, dipl.ing.arh.
ELABORAT	IZMJENE I DOPUNE DIJELA REGULACIONOG PLANA "LIJEVA OBALA 1"		
FAZA	PRIJEDLOG PLANA	MJ 1:1000	SARADNICI: Adijan Alijagić, dipl.ing.arh. Čazim Džehverović, ing.grad. Emir Kadirić, teh.
SADRŽAJ	GRAĐEVINSKE I REGULACIONE LINIJE	MP	DATAUM: 06.03. 2015.
DIREKTOR	Senada Ćoralić, dipl.ing.arh.		

D:\LOGO ZAVOD za pr p\LOGO-ZAVOD.jpg

IZMJENE I DOPUNE DIJELA REGULACIONOG PLANA "LIJEVA OBALA 1"  
**PARCELACIJA, GRAĐEVINSKE LINIJE,**  
**NAMJENA, RAZMJJEŠTAJ I SPRATNOST OBJEKATA**



LEGENDA :

- PROSTORNI OBUHVAT
- GRAĐEVINSKA LINIJA OBJEKTA
- NOVIFORMIRANE GRAĐEVINSKE PARCELE
- PLANIRANI KOLEKTIVNI STAMBENO POSLOVNI OBJEKTI
- POSTOJEĆI INDIVIDUALNI STAMBENO POSLOVNI OBJEKTI
- POMOĆNI OBJEKTI
- Po+P+2 SPRATNOST OBJEKTA

PREDMETNA LOKACIJA  
BR. 8

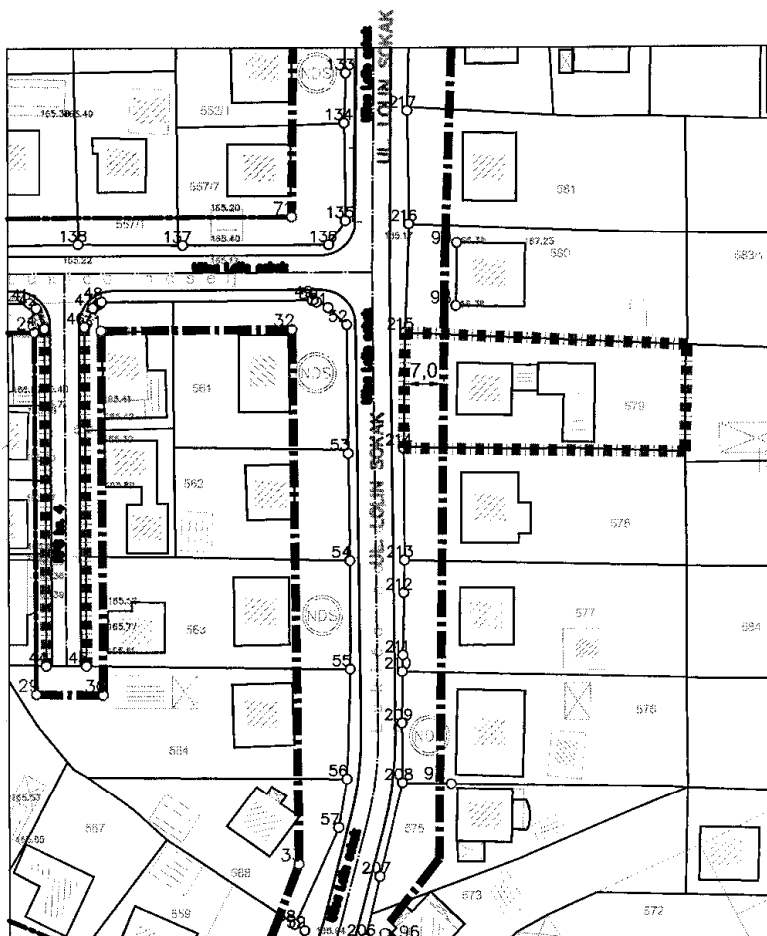
predmetna parcela k.č.br.484/1, 486/1 i 485/1  
investitor: Općina Sanski Most

D:\LOGO ZAVOD za pr p\LOGO-ZAVOD.jpg

NARUČILAC	OPĆINA SANSKI MOST	ŠIFRA: P-OSM-02-03/15	KOORDINATOR PLANA: Asmir Muslić, dipl.ing.arh.
ELABORAT	IZMJENE I DOPUNE DIJELA REGULACIONOG PLANA "LIJEVA OBALA 1"		
FAZA	PRIJEDLOG PLANA	MJ 1:1000	SARADNICI: Adijan Altjagić, dipl.ing.arh. Čazim Džehverović, ing.građ. Emir Kadirić, teh.
SADRŽAJ	NAMJENA I RAZMJJEŠTAJ OBJEKATA	MP	DATUM: 06.03. 2015.
DIREKTOR	Senada Čoralić, dipl.ing.arh.		

D:\LOGO ZAVOD za pr p\LOGO-ZAVOD.jpg

IZMJENE I DOPUNE DIJELA REGULACIONOG PLANA " LIJEVA OBALA 1 "  
**GRAĐEVINSKE I REGULACIONE LINIJE**



LEGENDA :

-  REGULACIONA LINIJA
-  GRAĐEVINSKA LINIJA

PREDMETNA LOKACIJA  
 BR. 10

predmetna parcela k.č.br.1549/10  
 investitor: Čehić Emsad

D:\LOGO ZAVOD za pr p\LOGO-ZAVOD.jpg

NARUČILAC	OPĆINA SANSKI MOST	ŠIFRA: P-OSM-02-03/15	KOORDINATOR PLANA: Asmir Muslić, dipl.ing.arh.
ELABORAT	IZMJENE I DOPUNE DIJELA REGULACIONOG PLANA "LIJEVA OBALA 1"		
FAZA	PRJEDLOG PLANA	MJ 1:1000	SARADNICI: Adijan Alijagić, dipl.ing.arh. Čazim Džehverović, ing.grad. Emir Kadrić, teh.
SADRŽAJ	GRAĐEVINSKE I REGULACIONE LINIJE	MP	DATUM: 06.03. 2015.
DIREKTOR	Senada Čoralić, dipl.ing.arh.		

**Općinsko vijeće Općine Sanski Most** na osnovu člana 46. Zakona o prostornom uređenju i građenju ("Sl.glasnik Unsko-sanskog kantona" prečišćeni tekst , broj: 12/13) i člana 24. Statuta Općine Sanski Most ("Sl. glasnik Općine Sanski Most", broj: 4/08, 5/08, 5/09, 2/10, 9/11), u cilju uređenja prostora, na XXII sjednici, održanoj dana 19.03.2015. godine, **donijelo je:**

## **ODLUKU**

### **O PRISTUPANJU IZRADI URBANISTIČKOG PROJEKTA ZA PARCELU U BANJALUČKOJ ULICI OZNAČENU KAO K.Č.BR. 571/1 K.O. SANSKI MOST I**

#### **Član 1.**

Pristupa se izradi Urbanističkog projekta za parcelu u Banjalučkoj ulici označenu kao k.č. broj 571/1 K.O. Sanski Most I (u daljem tekstu: Projekta), u Sanskom Mostu.

#### **Član 2.**

Ukupna površina zone obuhvata iznosi cca 484 m<sup>2</sup>.

#### **Član 3.**

Granica obuhvata Projekta je sama granica predmetne parcele označene kao k.č. broj 571/1 K.O. Sanski Most I , a sve prema grafičkom prilogu.

#### **Član 4.**

Rok za izradu Projekta je 60 dana od dana donošenja ove Odluke.

#### **Član 5.**

Sredstva potrebna za izradu Projekta osigurat će se iz Budžeta Općine za 2015. godinu.

#### **Član 6.**

Nosilac pripreme Projekta je Načelnik Općine Sanski Most (u daljem tekstu: Nosilac pripreme Projekta).

Nosilac izrade Projekta je Kantonalni Zavod za prostorno uređenje i planiranje u Bihaću.

#### **Član 7.**

Izradi Projekta prethodi izrada Smjernica za pripremu i izradu Projekta i izrada analitičko-dokumentacione osnove, a verificirat će ih Nosilac pripreme Projekta.

Pri izradi Projekta planirati sljedeće:

- izgradnju stambeno-poslovnog objekta maksimalnih gabarita i spratnosti,
- da se dio parcele u površini od 53m<sup>2</sup> koristi kao pristupni put za korisnike navedenog objekta i susjednog objekta koji se nalazi na k.č. broj 578 K.O. Sanski Most I.

#### **Član 8.**

Nosilac pripreme Projekta utvrđuje Nacrt i Prijedlog Projekta i podnosi ga Općinskom vijeću na razmatranje i usvajanje. Nacrt Projekta se stavlja na javni uvid i raspravu u trajanju od 15 dana.

Na osnovu rezultata javne rasprave o Nacrtu projekta, Nosilac pripreme projekta utvrđuje Prijedlog Projekta i podnosi ga Općinskom vijeću na donošenje.

Uz Prijedlog projekta, Nosilac pripreme projekta je dužan Općinskom vijeću, uz obrazloženje, dostaviti primjedbe građana na Nacrtu projekta koje nisu mogle biti usvojene.

#### **Član 9.**

Subjekti planiranja su: Općina Sanski Most, mjesne zajednice, javne i komunalne ustanove, drugi zainteresirani subjekti, potencijalni investitori i građani Općine Sanski Most.

**Član 10.**

Utvrđuje se režim zabrane građenja na prostoru koji je obuhvaćen Projektom do donošenja Projekta.

**Član 11.**

Sastavni dio ove Odluke je grafički prilog – prostorni obuhvat Projekta.

**Član 12.**

Ova Odluka stupa na snagu osmog dana od dana objavljivanja u Službenom glasniku Općine Sanski Most.

Broj: 01-02-31/15

Datum: 20.03.2015.godine

Predsjedavajući Općinskog vijeća:

---

s.r. Rajko Mrđa

Na osnovu člana 70. stav 2. Zakona o šumama ("Službeni glasnik Unsko – saskog kantona", br. 22/12) i člana 24. Statuta općine Sanski Most ("Službeni glasnik općine Sanski Most", br. 4/08, 5/08, 5/09, 2/10, 9/11) Općinsko vijeće općine Sanski Most na 22. sjednici, održanoj dana 19.03.2015.godine, donijelo je

## **ODLUKU**

### **o usvajanju Plana o utrošku namjenskih sredstava za 2015. godinu**

#### **Član 1.**

Usvaja se Plan o utrošku namjenskih sredstava sa kriterijima raspodjele za 2015.godinu ostvarenih od naknade za korištenje državnih šuma na području općine Sanski Most.

#### **Član 2.**

(1) Visina naknade za korištenje državnih šuma, u skladu sa Zakonom o šumama, iznosi 9% od prihoda utvrđenog na osnovu ostvarene godišnje količine sječe šumskih drvnih sortimenata računajući cijenu drveta na panju u skladu sa cjenovnikom i ostvarenog prihoda od prodaje nedravnih šumskih proizvoda.

(2) Naknada za korištenje državnih šuma iz stava 1. na području općine Sanski Most određuje se i uplaćuje u iznosu od 5% na namjenski račun općine Sanski Most.

#### **Član 3.**

(1) Raspodjela sredstava iz člana 1. ove Odluke vršit će se u skladu sa općim i posebnim kriterijima.

a) Opći kriteriji za raspodjelu sredstava:

- kvalitet kandidiranih projekata i njihov doprinos podizanju općeg nivoa kvaliteta života u oblastima infrastrukture;
- obezbjeđeno sufinansiranje projekata koji su podržani od strane drugih nivoa vlasti;
- pripremljenost projekta (pripremljenost stručne i tehničke dokumentacije);

b) Posebni kriteriji za raspodjelu sredstava:

- nastavak i realizacija započetih projekata;
- vrijednost projekata, te prioritet i neophodnost radova s obzirom na vrstu i značaj projekta;
- broj stanovnika koji imaju direktnu ili indirektnu korist od predviđenih projekata;

#### Član 4.

Raspodjela sredstava vršit će se za sljedeće projekte u iznosu i na način kako slijedi:

R.br.	Naziv projekta	Svrha projekta	Nosilac projekta	Iznos
1.	Izgradnja kanalizacione mreže i izgradnja, asfaltiranje, odvodnja oborinskih voda i izgradnja trotoara u ulici Mahala I Hamzibegova	Podizanje kvaliteta i efikasnije upravljanje komunalnom i saobraćajnom infrastrukturom	JU Općinski fond za komunalne djelatnosti i infrastrukturu	110.000,00 KM
2.	Izgradnja javne rasvjete u naselju Krkojevci	Podizanje kvaliteta i efikasnije upravljanje javnom rasvjetom	JU Općinski fond za komunalne djelatnosti i i infrastrukturu	10.000,00 KM
3.	Izgradnja nekategorisanog puta u MZ Fajtovci - dionica Avdići	Podizanje kvaliteta i efikasnije upravljanje saobraćajnom infrastrukturom	JU Općinski fond za komunalne djelatnosti i i infrastrukturu	33.600,00 KM
4.	Ljetno održavanje gradskih ulica, lokalnih i nekategorisanih asfaltnih i makadamskih puteva – ZONA 1 (MZ Grad - lijeva i desna obala, MZ Šehovci i MZ Trnova)	Podizanje kvaliteta i efikasnije upravljanje saobraćajnom infrastrukturom	JU Općinski fond za komunalne djelatnosti i i infrastrukturu	13.761,25 KM
5.	Zimsko održavanje lokalnih i nekategorisanih puteva - ZONA 4 (MZ Donji Kamengrad i MZ Gornji Kamengrad)	Podizanje kvaliteta i efikasnije upravljanje saobraćajnom infrastrukturom	JU Općinski fond za komunalne djelatnosti i i infrastrukturu	13.435,50 KM
6.	Zimsko održavanje lokalnih i nekategorisanih puteva - ZONA 5 (MZ Fajtovci, MZ Skucani Vakuf i MZ Lušić Palanka)	Podizanje kvaliteta i efikasnije upravljanje saobraćajnom infrastrukturom	JU Općinski fond za komunalne djelatnosti i i infrastrukturu	19.203,25 KM
<b>UKUPNO:</b>				<b>200.000,00 KM</b>

#### Član 5.

Općinska služba za finansije, trezor i zajedničke poslove je obavezna dostaviti izvještaj o utrošku sredstava iz člana 4. ove Odluke Kantonalnom ministarstvu poljoprivrede, vodoprivrede i šumarstva, do kraja godine za sredstva doznačena u prethodnoj godini.

#### Član 6.

Ova Odluka stupa na snagu osmog dana od dana objavljivanja u Službenom glasniku općine Sanski Most".

Broj: 01-02-32/15

Predsjedavajući Općinskog vijeća

Datum: 20.03.2015.godine

Rajko Mrđa s.r.

Na osnovu člana 108. Zakona o poljoprivrednom zemljištu ("Službene novine FBiH", broj: 52/09), člana 24. Statuta općine Sanski Most („Službeni glasnik općine Sanski Most“ broj: 4/08, 5/08, 5/09, 2/10, 9/11) i Programa gospodarenja poljoprivrednim zemljištem u vlasništvu države na području općine Sanski Most („Službeni glasnik općine Sanski Most“ broj: 4/12) i predhodnu saglasnosti Ministarstva poljoprivrede, vodoprivrede i šumarstva Unsko-sanskog kantona broj: 08-24-2446-2/15 od 11.03.2015.godine, Općinsko vijeće općine Sanski Most, na 22 -oj redovnoj sjednici održanoj dana 19.03.2015.godine donosi:

**ODLUKU**  
**o raspisivanju javnog poziva za zakup poljoprivrednog zemljišta**  
**u vlasništvu države na području općine Sanski Most**

Član 1.

Predmet Javnog poziva je zakup poljoprivrednog zemljišta u vlasništvu države na području općine Sanski Most ukupne površine 4 431,57 ha, a koje je Programom gospodarenja poljoprivrednim zemljištem u vlasništvu države na području općine Sanski Most („Službeni glasnik općine Sanski Most“ broj: 4/12), određeno za davanje u zakup, i to za slijedeće katastarske općine: Hrustovo, Vrhpolje, Bosanski Milanovac, Bošnjaci, Brdari, Čaplje, Dabar, Đedovača, Džever, Fajtovci, Gorice, Grđanovci, Hadrovci, Jelašinovci, D. Kamengrad, G. Kamengrad, Kamengrad Sana, Kijevo, Kljevci, Kozica, Kozin, Krkojevci, Kruhari, Lipnik, Lužani, Lušci Palanka, Majkić Japra, Miljevci, Modra, Mutiji, Naprelje, Pobriježje, Podovi, Podvidača, Sanski Most, Sasina, Skucani Vakuf, Slatina, Stara Rijeka Stari Majdan, Suhača, Šehovci, Škrlejevita, Tomina, Tramošnja, Trnova, Tuk Bobija i Zdena.

Član 2.

Poljoprivredno zemljište u vlasništvu države na području općine Sanski Most daje se u zakup fizičkim i pravnim licima upisanim u Registar poljoprivrednih Gazdinstava i Registar klijenata općine Sanski Most u svrhu obavljanja poljoprivredne proizvodnje i to na rok od 10 godina za ratarsku, povrtlarsku, stočarsku proizvodnju i pčelarstvo odnosno na rok od 25 godina za podizanje nasada voćnjaka, vinograda i rasadnika.

Član 3.

Poljoprivredno zemljište u vlasništvu države dato u zakup ne može se dati u podzakup.

Član 4.

Davanje u zakup poljoprivrednog zemljišta u vlasništvu države na području općine Sanski Most vršiće se bodovanjem sljedećih kriterija:

1. najviša ponuđena cijena - 10 bodova (početna cijena definišaće se javnim pozivom nakon što Komisija iz člana 8. ove Odluke obiđe teren i sačini stručni nalaz o stanju zemljišta)
2. privatni posjed - parcela, graniči sa državnim poljoprivrednim zemljištem – 10 bodova dokaz: posjedovni list ili z.k. izvadak za parcelu u vlasništvu fizičkog lica sa kopijom plana
3. posjedovanje poljoprivredne mehanizacije – 5 bodova dokaz: saobraćajna dozvola za traktor i ovjerena izjava o posjedovanju poljoprivredne mehanizacije
4. poljoprivredna proizvodnja je osnovna djelatnost fizičkog lica – 5 bodova



- dokaz: potvrda ša biroa da se podnosilac zahtjeva vodi na evidenciji nezaposlenih
5. poljoprivredna proizvodnja je osnovna djelatnost pravnog lica i fizičkog lica koje obavlja registrovanu poljoprivrednu djelatnost (obrtnik) – 10 bodova  
dokaz: rješenje kojim je odobreno obavljanje poljoprivredne/srodne djelatnosti, izvod iz sudskog registra odnosno Rješenje o registraciji za pravna lica.

Potrebna dokumentacija kojom se dokazuje ispunjenost kriterija iz stava 1.ovog člana navodi se u Javnom pozivu za zakup poljoprivrednog zemljišta u vlasništvu države na području općine Sanski Most.

#### Član 5.

Početna cijena za godišnji zakup u skladu sa Pravilnikom o uvjetima i načinu korištenja sredstava ostvarenih od zamjene, zakupa i koncesije poljoprivrednog zemljišta ("Službene novine FBiH", broj: 78/09), iznosi:

- a) 150,00 KM/ha za njive, vrtove, voćnjake
- b) 100,00 KM/ha za livade
- c) 30,00 KM/ha za zapušteno zemljište, trstici, močvare i neplodno zemljište.

#### Član 6.

Sredstva ostvarena na osnovu zakupa poljoprivrednog zemljišta su posebna vrsta prihoda budžeta i vode se na posebnom računu Općine, a ista se mogu koristiti u svrhe:

- izradu osnova, programa i projekata zaštite, korištenja i uređenja poljoprivrednog zemljišta;
- provođenje mjera zaštite, korištenja i uređenja poljoprivrednog zemljišta i za inundaciona područja;
- uspostavu informacionog sistema za zemljište;
- zemljišni monitoring;
- izradu karte upotrebne vrijednosti zemljišta;
- izradu projekata višenamjenskog vrednovanja;
- realizaciju poslova utvrđenih Strategijom i Programom gospodarenja;
- dekontaminacija zemljišta i podizanje zaštitnih pojaseva u neposrednoj blizini putnih komunikacija.

#### Član 7.

Javni poziv za zakup poljoprivrednog zemljišta u vlasništvu države na području općine Sanski Most sa navedenim podacima o poljoprivrednom zemljištu iz poglavlja III. Programa gospodarenja poljoprivrednim zemljištem u vlasništvu države na području općine Sanski Most, izuzimajući zemljište koje se vodi kao kultura pašnjak, po katastarskim općinama uz navođenje kultura i površina objavit će se na oglasnoj ploči općine, oglasnim pločama Mjesnih zajednica, web stranici općine Sanski Most [www.sanskimost.gov.ba](http://www.sanskimost.gov.ba) i lokalnom mediju općine Sanski Most – JP "Radio Sana".

#### Član 8.

Postupak po Javnom pozivu za zakup poljoprivrednog zemljišta u vlasništvu države na području općine Sanski Most provest će Komisija koju imenuje Općinski načelnik.

Komisiju čine tri člana koji se imenuju iz reda zaposlenika Općinskog organa uprave koji posjeduju zvanje: pravne, geodetske i poljoprivredne struke.

#### Član 9.

U roku od 15 dana po okončanju postupka po javnom pozivu za zakup poljoprivrednog zemljišta u vlasništvu države na području općine Sanski Most, Općinsko vijeće općine Sanski Most će donijeti Odluku o odabiru najpovoljnije ponude na javnom pozivu za zakup poljoprivrednog zemljišta u vlasništvu države na području općine Sanski Most, na koju saglasnost daje Ministarstvo poljoprivrede, vodoprivrede i šumarstva Unsko-sanskog kantona.

#### Član 10.

Ova Odluka stupa na snagu osmog dana od dana objavljivanja u „Službenom glasniku općine Sanski Most“, a primjenjivaće se nakon dobijene Saglasnosti od Ministarstva poljoprivrede, vodoprivrede i šumarstva Unsko-sanskog kantona u skladu sa članom 108. stav 1. Zakona o poljoprivrednom zemljištu (“Sl. novine FBiH”, broj 52/09).

Broj: 01-02-33/15  
Datum: 20.03.2015.god.

Presjedavajući općinskog vjeća

Rajko Mrđa s.r.

Na osnovu člana 8.i člana 13.Zakona o principima lokalne samouprave u Federaciji BiH ("Sl.novine FBiH", br.49/06), člana 12. stav 3. tačka h.) i člana 21. Zakona o lokalnoj samoupravi Unsko-sanskog kantona ("Službeni glasnik USK-a", br.8/11), člana 9.Odluke o organizaciji i načinu obavljanja taksi prijevoza putnika na području Unsko-sanskog kantona ("Službeni glasnik USK-a, br.23/11) i člana 24.Statuta općine Sanski Most ("Službeni glasnik općine Sanski Most", br.4/08, 5/08,5/09, 2/10, 9/11), Općinsko vijeće općine Sanski Most 22. sjednici, održanoj dana 19.03.2015.godine, donijelo je

## **ODLUKU**

o ukupnom broju taksi vozila i ukupnom broju dopunskih taksi oznaka na području općine Sanski Most

### **Član 1.**

Ovom Odlukom utvrđuje se ukupan broj taksi vozila i ukupan broj dopunskih taksi oznaka na području općine Sanski Most u 2015.godini.

### **Član 2.**

Ukupan broj taksi vozila u 2015.godini na području općine Sanski Most je 50.

### **Član 3.**

Dopunska taksi oznaka dodjeljuje se po načelu jedna oznaka za jedno vozilo i važi do kraja godine za koju se izdaje.

Dopunska taksi oznaka izdaje se prema kriterijima propisanim Odlukom o organizaciji i načinu obavljanja taksi prijevoza putnika na području Unsko-sanskog kantona.

### **Član 4.**

Taksi prijevoznik je dužan najkasnije mjesec dana prije isteka tekuće godine podnijeti zahtjev za obnavljanje dopunske taksi oznake Službi za razvoj, poduzetništvo i resurse.

### **Član 5.**

Ova Odluka stupa na snagu osmog dana od dana objavljivanja u Službenom glasniku općine Sanski Most.

Broj: 01-02-34/15

Predsjedavajući Općinskog vijeća

Datum:19.03.2015.godine

Mrđa Rajko, s.r

Na osnovu člana 9.Uredbe o jedinstvenoj metodologiji za procjenu šteta od prirodnih i drugih nesreća ("Službene novine FBiH", broj 75/04, 38/06, 52/09, 56/09, 36/14), člana 8. i člana 13.Zakona o principima lokalne samouprave u Federaciji BiH ("Sl.novine FBiH", br.49/06) i člana 24.Statuta općine Sanski Most ("Službeni glasnik općine Sanski Most", br.4/08, 5/08,5/09, 2/10, 9/11), Općinsko vijeće općine Sanski Most 22. sjednici, održanoj dana 19.03.2015.godine, donijelo je

## **ODLUKU**

o utvrđivanju naknade za rad Komisija za procjenu šteta od prirodnih i drugih nesreća

### **Član 1.**

Članovima Općinske komisije za procjenu šteta od prirodnih i drugih nesreća, za rad na procjeni štete u toku majskih poplava 2014.godine, pripada pravo na naknadu u iznosu od 200,00KM, svakom članu komisije.

### **Član 2.**

Članovima stručnih komisija za procjenu šteta od prirodnih i drugih nesreća, za rad na procjeni šteta u toku majskih poplava 2014.godine, pripada pravo na naknadu u iznosu od 150,00 KM, svakom članu komisije.

### **Član 3.**

Za realizaciju ove Odluke zadužuje se Općinska služba za finansije, trezor i zajedničke poslove, u okviru svojih nadležnosti.

### **Član 4.**

Ova Odluka stupa na snagu osmog dana od dana objavljivanja u Službenom glasniku općine Sanski Most".

Broj: 01-02-35/15

Predsjedavajući Općinskog vijeća

Datum:19.03.2015.god.

Mrđa Rajko, s.r

Na osnovu člana 70. stav (5) Zakona o prostornom uređenju i građenju -prečišćeni tekst- ("Službeni glasnik USK", broj: 12/13), člana 6. Pravilnika o načinu formiranja i radu Komisije za davanje stručne ocjene u postupku izdavanja urbanističke saglasnosti („Službeni glasnik USK“, br. 25/12) i člana 24. Statuta općine Sanski Most („Sl. glasnik općine Sanski Most“, broj: 04/08, 05/08, 05/09, 2/10 i 09/11), Općinsko vijeće na XXII sjednici održanoj dana 19.03.2015. godine, donosi

## DOPUNSKO RJEŠENJE

o imenovanju člana  
Komisije za davanje stručne ocjene u postupku izdavanja urbanističke saglasnosti

### I

U Komisiju za davanje stručne ocjene u postupku izdavanja urbanističke saglasnosti se imenuju:

Kamber Hajrudin, dipl. ing. maš,

### II

Ovo Rješenje stupa na snagu osmog dana nakon objavljivanja u "Službenom glasniku općine Sanski Most".

Predsjedavajući Općinskog vijeća

s.r. Rajko Mrđa

Broj: 01-05-3-36/15

Datum: 20.03.2015. godine

Na osnovu člana člana 24. Statuta općine Sanski Most ("Sl. glasnik općine Sanski Most", broj 4/08 ,05/08 ,5/09, 2/10 i 9/11) na prijedlog Komisije za izbor i imenovanje na XXII sjednici Općinskog vijeća održanoj dana 19.03.2015.godine d o n e š e n o j e

**R J E Š E N J E**  
o razrješenju i imenovanju članova Komisije za žalbe na akte po odlukama  
Općinskog vijeća Sanski Most

I

Ovim Rješenjem razrješavaju se i imenuju članovi Komisije za žalbe na akte po odlukama Općinskog vijeća Sanski Most (u daljem tekstu: Komisija), utvrđuje njen sastav i nadležnost. Komisija ima predsjednika, zamjenika predsjednika i tri člana, čiji sastav predlaže Komisija za izbor i imenovanja Općinskog vijeća Sanski Most.

II

Razrješavaju se članovi Komisije za žalbe na akte po odlukama Općinskog vijeća:

1. Dursuma Zukić
2. Sabina Bektašević
3. Mirko Ćosić
4. Amira Kadirić
5. Zerina Pašagić

III

Za članove Komisije za žalbe na akte po odlukama Općinskog vijeća imenuju se:

1. Jasna Bošković-dipl.pravnik- član
2. Ivana Islamčević-bečler politolog član
3. Dragan Praštalo-dipl.pravnik -član
4. Elmedin Sadić- dipl.politolog-član
5. Mirsad Jakupović-dipl.pravnik -član

IV

Za predsjednika Komisije za žalbe po odlukama Općinskog vijeća imenuje se Mirsad Jakupović.

V

Mandat Komisije za žalbe na akte po odlukama Općinskog vijeća Sanski Most traje četiri godine.

VI

Komisija je nadležna da u drugom stepenu rješava po žalbama protiv prvostepenih rješenja Općinskog načelnika donesenih na osnovu Statuta ili propisa Vijeća. Komisija je nadležna za rješavanje po prigovorima i žalbama ukoliko je Zakonom, Statutom, općim ili pojedinačnim aktima za rješavanje u drugom stepenu određeno Općinsko vijeće. Komisija vrši i druge poslove određene Zakonom, Statutom ili drugim aktima Vijeća.

VII

Ovo Rješenje stupa na snagu danom donošenja i bit će objavljen u „Službenom glasniku općine Sanski Most“.

Broj: 01-05-3-37 /15

Datum: 20.03..2015.god.

Predsjedavajućeg Općinskog vijeća  
Mrđa Rajko, s.r.

BOSNA I HERCEGOVINA  
 FEDERACIJA BOSNE I HERCEGOVINE  
 UNSKO – SANSKI KANTON  
 OPĆINA SANSKI MOST  
 OPĆINSKI NAČ ELNIK  
**Općinska služba civilne i  
 protivpožarne zaštite**

Na osnovu Odluke o uslovima i načinu korištenja sredstava ostvarenih po osnovu posebne naknade za zaštitu od prirodnih i drugih nesreća („Službene novine Federacije BiH“ broj: 4 /12 i 80 /13), u skladu sa Programom razvoja zaštite i spašavanja ljudi i materijalnih dobara od prirodnih i drugih nesreća za period 2014.-2018. Godine (“Sl.Glasnik općine Sanski Most”, broj 2/14,) te člana 24. Statuta općine Sanski Most (“Sl.Glasnik općine Sanski Most”, broj 4/08, 5/08, 5/09, 2/10, i 9/11), Općinsko vijeće na 22. redovnoj sjednici održanoj dana 19.03.2015. godine usvaja:

**PROJEKTE PREVENCIJE KOJI ĆE SE SUFINANSIRATI  
 IZ SREDSTAVA POSEBNE NAKNADE ZA ZAŠTITU I SPAŠAVANJE U 2015. godini**

Red. Br.	Lokacija
1.	<b>Rijeka- Sana-Alagića polje- Sanacija i dogradnja postojećeg zemljanog odbrambenog nasipa koji je usljed prošlogodišnjih poplava dijelom oštećen i dogradnja u dužini od 50 m. Cilj preventivnih mjera- Zaštita naselja i poljoprivrednog zemljišta.</b>
2.	<b>Rijeka-Bliha uzvodno od mosta na pravcu nekadašnje željezničke pruge. Zamjena oštećenih betonskih zaštitnih ploča, te čišćenje korita uzvodno od mosta u dužini od 100 m. Cilj preventivnih mjera- Zaštita obala od erozija i produblivanje korita.</b>
3.	<b>Stari Majdan- Uzvodno od naselja prema Staroj Rijeci- Čišćenje korita rijeke Željeznice i zaštita obala u dužini od 400 m. Cilj preventivnih mjera- Zaštita naselja od poplava.</b>
4.	<b>Kanali – Krkojevci – Redovito čišćenje i održavanje odvodnih kanala u dužini oko 500m, uklanjanje vegetacije i otpadnog materijala, odvoženje materijala. Cilj preventivnih mjera je spriječavanje poplava u naseljima: Krkojevci, Redak i Mahala.</b>
5.	<b>Potok-Mađarica- Čišćenje korita potoka u dužini od 740 m do ušća u rijeku Ždenu. Cilj preventivnih mjera- Spriječavanje poplava u naselju Šabića klanac.</b>
6.	<b>Učešće u sufinansiranju deminiranja na području općine Sanski Most. Cilj: Smanjenje i ublažavanje opasnosti od mina i ostalih NUS-a</b>

Broj: 01-02-38/15

Datum: 20.03.2015. god,

Predsjedavajući  
 Općinskog vijeća  
 Rajko Mrđa s.r.

