


S A D R Ź A J

Službeni glasnik Općine Sanski Most

Broj: 10/12 Sanski Most Godina XVII 28. decembar 2012. god.

| | |
|--|----|
| Izveštaj o izvršenju budžetskih prihoda i rashoda za period 01. 01. – 30. 09. 2012. god. | 2 |
| Odluka o izmjenama i dopunama Budžeta općine Sanski Most za 2012. god. | 19 |
| Odluka o privremenom finansiranju općine Sanski Most u periodu januar-mart 2013. god. | 28 |
| Odluka o dugoročnom kreditnom zaduženju Jedinog općinskog organa uprave općine Sanski Most | 29 |
| Odluka o usvajanju Regulacionog plana "Lijeva obala 1" u Sanskom Mostu | 30 |
| Odluka o provođenju Regulacionog plana "Lijeva obala 1" u Sanskom Mostu | 32 |
| Odluka o prodaji i početnoj prodajnoj cijeni poslovnog prostora u vlasništvu općine Sanski Most | 53 |
| Odluka o prodaji nekretnina i početnoj prodajnoj cijeni | 54 |
| Odluka o izmjenama i dopunama Odluke o komunalnim taksama i Tarifama komunalnih taksa | 55 |
| Odluka o izmjenama i dopunama Odluke o komunalnoj naknadi | 57 |
| Odluka o utvrđivanju prosječne konačne građevinske cijene 1 m ² korisne stambene površine na području općine Sanski Most za 2013. god. | 60 |
| Odluka o utvrđivanju visine rente po zonama za 2013. god. | 61 |
| Odluka o određivanju matičnih područja za vođenje matičnih knjiga na području općine Sanski Most | 63 |
| Odluka o pokretanju procesa revidiranja Strategije socio-ekonomskog razvoja općine Sanski Most prema MiPRO metodologiji 2007-2017. god. | 64 |

**BOSNA I HERCEGOVINA
FEDERACIJA BOSNE I HERCEGOVINE
UNSKO-SANSKI KANTON
OPĆINSKI NAČELNIK**



Na osnovu člana 70. i 73. Zakona o Budžetima u Federaciji BiH (Sl.novine FBiH broj 19/06) i člana 2. Pravilnika o finansijskom izvještavanju i godišnjem obračunu Budžeta u Federaciji BiH (Sl.novine FBiH broj 17/05)

OPĆINSKI NAČELNIK PODNOSI

IZVJEŠTAJ

o izvršenju Budžetskih prihoda i rashoda
Općine Sanski Most za period od
01.01.2012 do 30.09.2012 godine

Sanski Most
Oktobar 2012.godine

I UVOD

Izvršeni Izvještaj o izvršenju Budžetskih prihoda i rashoda općine Sanski Most za period 01.01.2012 do 30.09.2012 godine urađen je u skladu sa Zakonom o računovodstvima – Budžetima Federacije Bosne i Hercegovine (Sl. novine F BiH br. 19/06, člana 67. i 68.) te člana 2. i 3. Pravilnika o finansijskom izvještavanju i godišnjem obračunu Budžeta u Federaciji (Sl. novine F BiH br. 17/07).

U sadržaju Izvještaja dat je analitički prikaz prihoda i rashoda planiranih za tekuću godinu i njihovo ostvarenje za prvih devet mjeseci u prošloj i ovoj godini.

Ostvareni indeksi pokazuju dinamiku priliva i trošenja Budžetskih sredstava u periodu 01.01. do 30.09.2012 godine.

U Izvještaju je dat prikaz stanja i događanja svih poslovnih procesa nastalih i realizovanih tokom posmatranog obračunskog perioda (I-IX 2012 godine), a sve u cilju pružanja objektivnih i relevantnih informacija o praćenju i izvršenju Budžeta općine Sanski Most u protekla tri kvartala ove godine.

II IZVRŠENJE BUDŽETA

U periodu od 01.01. do 30.09.2012 godine ostvareni su prihodi i primici u Budžetu općine Sanski Most u iznosu od 6.541.733,00 KM ili sa 80,37 godišnjeg plana bez prihoda od dugoročnog kredita, a za rashode i izdatke izdvojeno je 6.546.952,00 KM ili 80,43% godišnjeg plana.

STRUKTURA OSTVARENIH PRIHODA IZGLEDA OVAKO

| | ostvareno I-IX/2011 | % | ostvareno I-IX/12 | % | index |
|----------------------|------------------------|-------------|----------------------|-------------|---------------|
| 1. POREZNI PRIHODI | 4.228.760,00 | 68,16 | 4.310.734,00 | 65,90 | 101,94 |
| 2. NEPOREZNI PRIHODI | 1.590.369,00 | 25,63 | 1.618.150,00 | 24,74 | 101,74 |
| 3. POTPORE | 291.411,00 | 4,70 | 549.085,00 | 8,39 | 188,42 |
| 4. PRIMICI | 93.724,00 | 1,51 | 63.764,00 | 0,97 | 68,03 |
| U K U P N O | 6.204.264,00 | 100% | 6.541.733,00 | 100% | 105,44 |

U odnosu na plan za period I-IX 2012 godine u iznosu od 8.139.805,00 KM (11.835.074,00 - 1.000.000,00 :12 x 9) ostvareni prihodi iznose 80,37%, tj. manji su za 19,63% ili u apsolutnom iznosu 1.598.072,00 KM. S obzirom na takvo stanje može se reći da planirani Budžetski prihodi u periodu prvih devet mjeseci tekuće godine zaostaju za planom i pored toga što su veći od ostvarenih prihoda u istom periodu prošle godine za više od 5% ili u apsolutnom iznosu za 337.469,00 KM (kad je ostvareno 6.204.264,00 KM).

Iz strukture ostvarenih prihoda se vidi da su svi prihodi neznatno veći nego u istom periodu prošle godine sem prihoda od primitaka koji su ostvareni sa 31,88% godišnjeg plana (plan 200.000,00 bez kredita a ostvareno 63.764,00 KM).

Porezni prihodi su ostvarili veći rast od plana (plan 4.195.875,00 KM a ostvareno 4.310.734,00 KM u periodu I-IX 2012 odnosno u apsolutnom iznosu veći su za 114.855,00 KM).

Međutim neporezni prihodi i pored toga što su nešto veći u poređenju sa njihovim iznosom u istom periodu 2011 godine bitno zaostaju za planom za ovaj period od 2.392.950,00 KM jer je ostvareno 1.618.150,00 KM ili 67,62 predviđenog iznosa, odnosno manje za 774.800,00 KM. Ovo nije novina jer neporezni prihodi zaostaju za planom i planskim predviđanjima u poslednjih nekoliko obračunskih perioda, što znači da se istim moramo dodatno pozabaviti. Kako se neporezni prihodi nalaze pod neposrednom ingerencijom uposlenih u Organu, što drugim riječima znači da se svi moramo sa svog nivoa i dometa oblasti poslova koju pokriva maksimalno založiti kako bi se ovi prihodi u narednom periodu povećali.

Podbačaj od 774.800,00 KM, odnosno neostvarenje ovih prihoda u ovom iznosu u periodu I-IX mjeseci ove godine odrazio se na ukupnu solventnost i poteškoće pri izmirenju dospjelih obaveza na vrijeme.

Potpore-prihodi od ostalih nivoa vlasti u periodu I-IX/12 godine ostvarene su sa iznosom manjim od 30% u odnosu na plan za 2012 godinu i iznose 549.085,00 KM. U odnosu na isti period 2011 godine potpore u 2012 godini su veće za oko 90%. Cjenimo da će procenat ostvarenja potpora do kraja godine biti znatno veći jer se grant od Federacije povećava iz mjeseca u mjesec zbog realizacije projekta „Rekonstrukcija gradskog mosta“ koji je u toku. Sredstva za isti se obezbjeđuju privremenim situacijama koje čim budu ispostavljene se i plate.

Prihodi od potpora u ukupnim prihodima Budžeta učestvuju sa 8,40% a u periodu I-IX/11 su učestvovali sa samo 4,7%. Apliciralo se u ovoj godini kako kod Federacije BiH tako i kod Unsko-Sanskog kantona sa potrebnom dokumentacijom i projektima ali zbog krize na svim nivoima realizuju se uglavnom samo ranije stvorene obaveze i Odluke.

Prihodi od primitaka (prodaje zemlje) u vlasništvu Općine ostvareni su u iznosu od 63.764,00 KM ili 31,88% od godišnjeg plana. Ovaj prihod je već ostvaren u oktobru i premašuje iznos od 200.000,00 KM uplatom za zemlju gdje se gradi Sportsko-rekreativni centar u Sanskom Mostu iznosa od 173.938,00 KM.

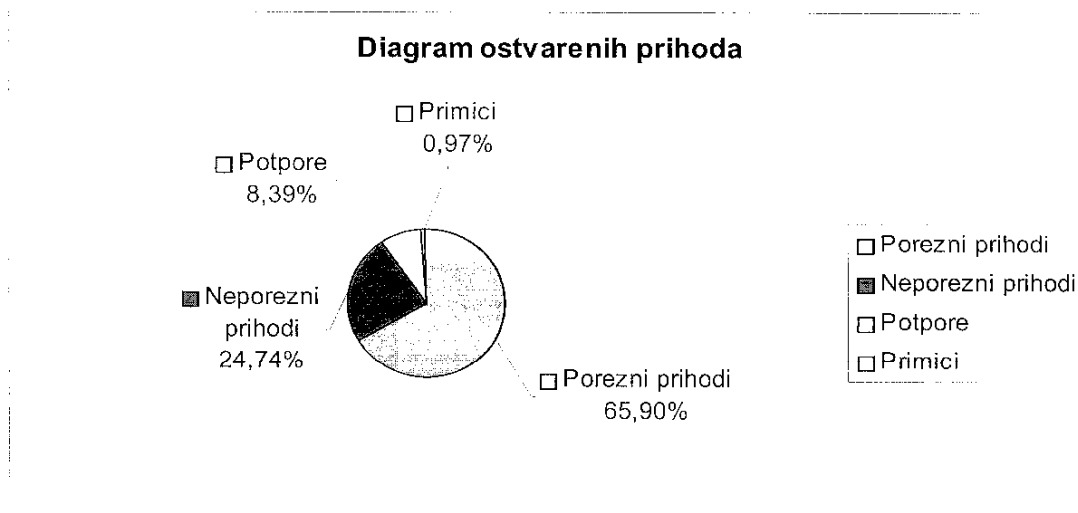
Dugoročni kredit nije realizovan tako da se prihod od 1.000.000,00 KM do kraja godine neće realizovati.

BILANS BUDŽETA

Bilans Budžeta općine Sanski Most po izvorima i vrstama prihoda za period 01.01. do 30.09. 2012 godine prikazan je u narednoj tabeli :

| EKONOMSKI KOD | PRIHODI | PLAN I-IX 2012 | OSTVARENO I-IX 2012 | % OSTVARENJA |
|--------------------|-------------------|---------------------|---------------------|--------------|
| 710 000 | porezni prihodi | 4.195.875,00 | 4.310.734,00 | 102,74 |
| 720 000 | neporezni prihodi | 2.392.950,00 | 1.618.150,00 | 67,62 |
| 730 000 | potpore | 1.400.980,00 | 549.085,00 | 39,19 |
| 810 000 | primici | 900.000,00 | 63.764,00 | 7,08 |
| u k u p n o | | 8.889.805,00 | 6.541.733,00 | 73,58 |

U donjem grafikonu su prikazani pripadajući prihodi Budžeta općine Sanski Most koji su ostvareni u periodu od 01.01. do 30.09 2012 godine :



U ukupno ostvarenim prihodima najznačajnije mjesto –centralno zauzimaju porezni prihodi sa učešćem od 65,90% što je bila karakteristika i ranijih obračunskih perioda.

Na neporezne prihode otpada 24,74 % a na potpore 8,39% ostvarenih prihoda u periodu I-IX/12 godine, dok primici učestvuju sa samo 0,97%.

STRUKTURA POREZNIH PRIHODA

| Porezni prihodi | ostvareno I-IX 2011 | ostvareno I-IX 2012 | index |
|-----------------------------------|------------------------|------------------------|---------------|
| Porez na dobit pojed. i preduzeća | 2.219,00 | 9.508,00 | 428,48 |
| Porez na dohodak-plaću | 400.925,00 | 433.600,00 | 108,15 |
| Porez na imovinu | 603.638,00 | 762.951,00 | 126,39 |
| Domaći porez na dobra i usluge | 44.576,00 | 35.005,00 | 78,53 |
| Indirektni porezi-PDV | 3.173.925,00 | 3.065.577,00 | 96,58 |
| Ostali porezi | 3.477,00 | 4.093,00 | 117,71 |
| u k u p n o | 4.228.760,00 | 4.310.734,00 | 101,94 |

Porezni prihodi su ostvareni u iznosu od 4.310.734,00 KM što je 77,05% godišnjeg plana. U odnosu na prva tri kvartala prošle godine porezni prihodi su veći za 1,94% ili u apsolutnom iznosu za 81.974,00 KM uglavnom zbog porasta poreza na plaću i poreza na imovinu. Porez na imovinu u ovom periodu u odnosu na isti period prošle godine je veći za 26,39% odnosno u apsolutnom iznosu veći su za 159.313,00 KM.

- Kao što se vidi iz strukture poreznih prihoda, prihodi od PDV-a indirektni porezi zauzimaju glavno mjesto jer na njih otpada 71,11 % ukupnih poreznih prihoda i pored toga što su u odnosu na isti period prošle godine ostvarili pad od 3,42% (index 96,58).
- Porez na imovinu u grupi poreznih prihoda je ostvaren u iznosu od 762.951,00 KM što je za 30% više u odnosu na plan za I-IX/12 u iznosu od 586.725,00 KM. U ovoj grupi poreza prednjači porez na promet nepokretnosti jer na njega otpada 73,56% ove grupe poreza.
- Porez na dohodak- plaću ostvaren je u iznosu od 433.600,00 KM a u odnosu na isti period prošle godine ostvaren je rast od 8,15%.
- Domaći porezi na dobra i usluge su ostvareni u iznosu od 35.005,00 KM i za 21,47% su manji u odnosu na isti period 2011 godine (ostvareno 44.576,00 KM) jer je ove poreze zamjenio prihod od PDV-a , a prihodi od poreza na dobra i usluge imaju tendenciju pada a planiraju se zbog zaostalih uplata poreza na promet po staroj Zakonskoj regulativi.
- Ostali porezi su za 17,71 % veći u odnosu na isti period prošle godine a veći su i u odnosu na plan zbog nerealnog planiranja.

NEPOREZNI PRIHODI

Neporezni prihodi su ostvareni u iznosu od 1.618.150,00 KM, odnosno sa 50,72% godišnjeg plana. U odnosu na isti period prošle godine neporezni prihodi u ovom periodu su veći za 1,74% ali zaostaju za planom (plan I-IX/12 je 2.392.950,00 KM a ostvareno 1.618.150,00 odnosno 67,62% što je manje za 774.800,00 KM).

STRUKTURA NEPOREZNIH PRIHODA

| opis | plan I-IX/12 | ostvareno I-IX/11 | ostvareno I-IX/12 | index 3:1 | index 3:2 |
|---|---------------------|---------------------|---------------------|--------------|---------------|
| | 1 | 2 | 3 | 4 | 5 |
| Prihodi od poduzetn. aktivnosti i imovine | 1.172.700,00 | 378.532,00 | 490.538,00 | 41,83 | 129,59 |
| Naknade, takse i prihod od pružanja javnih usl. | 1.220.250,00 | 1.211.837,00 | 1.127.612,00 | 92,41 | 93,05 |
| Novčane kazne | ----- | 150,00 | 200,00 | -- | -- |
| u k u p n o | 2.392.950,00 | 1.590.369,00 | 1.618.150,00 | 67,62 | 101,74 |

Kao što se sa tabele vidi prihodi od poduzetničke aktivnosti i imovine u okviru neporeznih prihoda su ostvareni sa 41,83% od planiranog iznosa u ovom periodu od 1.172.700,00 KM a u odnosu na isti period prošle godine ovi prihodi su veći za 29,59%.

Do neostvarenja prihoda od poduzetničke aktivnosti i imovine došlo je zbog neostvarenja prihoda od prodaje Općinske imovine dok su prihodi od naknada za korištenje državnih šuma enormno povećani (plan za 2012 urađen prije usvajanje Zakona o šumama na U.S. Kantonu) na osnovu koga su ostvarene uplate u septembru mjesecu ove godine u visini od 98.856,00 KM.

Naknade i takse kao i prihodi od javnih usluga u grupi ovih prihoda su ostvareni u iznosu koji je za 7,59 indeksnih poena manji od plana za ovaj period ili za 92.638,00 KM dok je u odnosu na isti period prošle godine u ovom periodu ostvareno manje ovih prihoda za 6,95 indeksnih poena ili manje za 84.225,00 KM.

Posmatrano u cjelini neporezni prihodi su za 32,38 indeksnih poena manji od plana, odnosno manji su za 774.800,00 KM dok su u odnosu na isti period prošle godine veći za 27.781,00 KM odnosno za 1,74%.

III ANALIZA IZVRŠENJA RASHODA U PERIODU I-IX/2012 GODINE

U skladu sa članom 69. Zakona o Budžetima u Federaciji BiH ostvareni rashodi Budžeta općine Sanski Most u periodu I-IX/12 godine prikazani su shodno odredbama člana 7. stava 2. tačke pomenutog Zakona a sastoji se od :

- I Rashoda za tekuće izdatke (to su izdaci za plaće, doprinose i izdaci za materijal i usluge).
- II Tekućih grantova (transferi) u grupi tekućih izdataka koji se odnose na bezpovratna davanja potrošačkim jedinicama koji se finansiraju iz Budžeta i to:
 - O.K.F. i MZ (tekući grantovi drugim nivoima vlasti
 - Tekući grantovi pojedincima i subvencije JP
 - Tekući grantovi neprofitnim organizacijama i
 - Tekući grantovi preduzećima i javnim ustanovama.

III Kapitalnih grantova (predstavljaju izdatke izdvojene potrošačkim jedinicama za finansiranje određenih kapitalnih programa kao i izdataka za otplatu kredita i vanrednih rashoda za ostale naknade).

IV Kapitalnih izdataka (izdaci za nabavku stalnih sredstava).

IZDACI

U toku prvih devet mjeseci 2012 godine izvršen je raspored prihoda na namjene utvrđene u Budžetu za 2012 godinu i to :

| izdaci | plan 2012 | ostvareno I-IX/11 | ostvareno I-IX/12 | index 4:2 | index 4:3 | učeš kol. 3 | učeš kol. 4 |
|------------------|---------------|-------------------|-------------------|-----------|-----------|-------------|-------------|
| 1 | 2 | 3 | 4 | 5 | 6 | 7 | 8 |
| A) tekući izdaci | 7.931.893,00 | 5.630.212,00 | 5.398.758,00 | 68,06 | 95,89 | 90,97 | 82,46 |
| -tekući izdaci | 4.030.221,00 | 2.561.897,00 | 2.846.381,00 | 70,62 | 111,10 | 41,39 | 43,47 |
| -tekući. grant. | 3.901.672,00 | 3.068.315,00 | 2.552.377,00 | 65,42 | 83,18 | 49,58 | 38,99 |
| B) kapit. izdaci | 2.921.181,00 | 559.137,00 | 1.148.194,00 | 39,30 | 205,35 | 9,03 | 17,54 |
| -kap. grantovi | 2.729.181,00 | 472.917,00 | 1.083.815,00 | 39,71 | 224,43 | 7,64 | 16,55 |
| -kap. izdaci | 192.000,00 | 86.220,00 | 64.779,00 | 33,74 | 75,13 | 1,39 | 0,99 |
| u k u p n o | 10.853.074,00 | 6.189.349,00 | 6.546.952,00 | 60,32 | 105,78 | 100% | 100% |

Budžetski rashodi- izdaci u periodu I-IX/12 godine ostvareni su u iznosu od 6.546.952,00 KM ili sa 60,32% godišnjeg plana u iznosu od 10.853.074,00 (bez dugoročnog kredita). U poređenju sa ostvarenim izdacima u istom periodu prošle godine u iznosu od 6.189.349,00 KM, izdaci u periodu I-IX tekuće godine su za 5,78% veći ili u apsolutnom iznosu za 357.603,00 KM zbog većih tekućih izdataka kao i kapitalnih grantova.

Izdaci za lične dohotke, naknade, doprinose i materijalne troškove ostvareni su u prva tri kvartala ove godine sa 70,62% godišnjeg plana, tj. brže su rasli od rasta ukupnih tekućih izdataka za 2,56 indeksnih poena.

Sve isplate su vršene u skladu sa Odlukama o utvrđenim platnim razredima a naknade troškova zaposlenim (topli obrok, prevoz isplaćivane su u skladu sa planom do nivoa utvrđenih u Kolektivnom Ugovoru).

Tekući grantovi- izdaci drugim u periodu I-IX/12 ostvareni su u iznosu od 2.552.377,00 KM ili u visini od 65,42% godišnjeg plana.

Od ovog iznosa 43,83% se odnosi na tekuće izdatke Općinskom komunalnom fondu (1.118.767,00) a razlika od 236.809,00 KM se odnosi na ostale tekuće izdatke (isplata stipendija, materijalne troškove mjesnih zajednica, sanacija deponije, subvencije za mlijeko i bolnicu kao i za vještačku oplodnju i vakcinaciju, pomoć borcima, pojedincima, poljoprivredi i za tekuću Budžetsku rezervu). Isplate prema ovim korisnicima su vršene preme hronologiji događanja, odnosno bile su vezane dostavljenom dokumentacijom.

U periodu I-IX mjeseci ove godine tekuća Budžetska rezerva izvršena je sa 33,18% u odnosu na plan za 2012 u iznosu od 50.000,00 KM. Dakle po osnovu Budžetske rezerve isplaćeno je 16.591,00 KM. Isplate su vršene po nalogu Općinskog načelnika kako slijedi :

| | |
|--|--------------|
| - Za monografiju (35 komada) slika rijeke Sane | 2.100,00 KM |
| - Za nabavku dvije umjetničke slike | 610,00 KM |
| - Za darove djeci za Novu godinu | 519,00 KM |
| - Isplata nagrade učenicima generacije u srednjim i osnovnim školama | 2.500,00 KM |
| - Isplata pomoći ugroženim porodicama (paketi) | 1.362,00 KM |
| - Isplata pomoći Udruženju „SLUP“ S. Most (savez lokal. udruženja poljoprivrednika) | 1.500,00 KM |
| - Isplata za gorivo J.K.P. „SANA“ S. Most | 8.000,00 KM |
| | <hr/> |
| | 16.591,00 KM |
| | <hr/> |

Grantovi javnim preduzećima i ustanovama ostvareni su sa 74,85% godišnjeg plana, dakle posmatrano u cjelini isplate su bile u skladu sa planom za 2012 godinu i iznose 682.600,00 KM.

Grantovi neprofitnim organizacijama su ostvareni sa 53,59% godišnjeg plana ili u iznosu od 514.201,00 KM što je u odnosu na isti period prošle godine više za 12% (I-IX/11 ostvareno 459.006,00 KM).

Kapitalni grantovi organizacijama su ostvareni sa 19,77% godišnjeg plana jer nije bilo ulaganja u kapitalne projekte Općinskog komunalnog fonda. Uglavnom ulaganja su bila u one projekte za koje se sredstva obezbjeđuju od drugih nivoa vlasti- potpora. U ovom periodu uloženo je ukupno 616.653,00 KM u kapitalne projekte (rekonstrukcija gradskog mosta, izgradnja vodovoda, izgradnja stadiona NK „PODGRMEČ“ i u industrijsku zonu Šejkovača).

Što se tiče ostalih naknada (isplata po osnovu otplata kredita i vanrednih rashoda one su ostvarene u iznosu od 76,46% godišnjeg plana i iznose 466.762,00 KM. U odnosu na isti period prošle godine isplaćeno je više 53,33% zbog isplata po presudama i vansudskim nagodbama. Ovi izdaci imaju tendenciju rasta do kraja godine.

Kapitalni izdaci- izdaci za nabavku stalnih sredstava realizovani su u iznosu od 64.779,00 KM ili sa 33,74% godišnjeg plana od 192.000,00 KM. Na ove izdatke otpada nešto manje od 1% ukupnih izdataka ostvarenih u periodu I-IX 2012 godine u iznosu 6.546.953,00 KM što je stvarno malo i nedovoljno s obzirom na opremu kojom Organ uprave raspolaže.

Nakon izvršenog rasporeda prihoda na određene namjene utvrđen je višak rashoda nad приходima u iznosu od 5.219,00 KM. Moramo naglasiti da se veoma teško uspijeva održati ravnoteža između dospjelih obaveza i raspoloživih sredstava što znači da i u buduće moraju investicije i projekti stagnirati jer se rad Organa uprave nesmiје dovesti u pitanje.

ZAKLJUČAK

Na bazi ostvarenih rezultata i punjenja Budžeta iskazanih u tabelarnom pregledu ovog izvještaja nismo zadovoljni što znači da u četvrtom kvartalu treba biti još racionalniji u pogledu smanjenja rashoda i povećanja prihoda Budžeta. Javna potrošnja uz mjere ograničenja mora se umanjiti jer je to jedini način da Budžet ne ide dalje u deficit. Nije bolja situacija ni kod ostalih nivoa vlasti USK-a i F BiH ali se mora izvršiti analiza pogotovo neporeznih prihoda jer oni zaostaju za planom za I-IX/12 godine u iznosu od 2.392.500,00 KM za 774.350,00 KM (ostvareno 1.618.150,00 KM). Da bi se ova Budžetska godina uspješno završila, moramo se osloniti na sopstvene snage i izvorne neporezne prihode na koje možemo djelovati jer je to način da se uspostavi ravnoteža između prihoda i rashoda i izbjegne deficit.

Po svemu sudeći doći će do još jedne izmjene i dopune Budžeta 2012 godine zbog nemogućnosti obezbjeđenja predviđenih potpora i primitaka kao i neporeznih prihoda. Takođe dugoročni kredit predviđen rebalansom I Budžeta za 2012 godinu u iznosu od 1.000.000,00 KM neće se realizovati do kraja ove godine, pa je i to razlog za rebalans II Budžeta.

OBRADIVAČ MATERIJALA

Sl. za finansije, trezor i
zajedničke polove
Načelnik službe
Bleković Zekija dipl.ecc.

PREDLAGAČ MATERIJALA

Općinski načelnik
Prim. dr. Mustafa Avdagić

**IZVRŠENJE BUDŽETA
ZA PERIOD 01.01.-30.09.2012 GOD.
OPĆINE SANSKI MOST**

A) PRIHODI, PRIMICI I FINANCIRANJE

| Rb | E.kod | Opis | Plan za 2012 | Izvrš.01.01.- 30.09.2011 | Izvrš.01.01.- 30.09.2012 | Index F/D |
|----|--------|--|----------------------|-----------------------------|-----------------------------|--------------|
| A | B | C | D | E | F | G |
| 1 | | UKUPNI PRIHODI I PRIMICI FINANSIRANJA (3+43+79+88) | 11.853.074,00 | 6.204.264,00 | 6.541.733,00 | 55,19 |
| 2 | | RASHODI UKUPNO (93) | 11.853.074,00 | 6.189.349,00 | 6.546.952,00 | 55,23 |
| 3 | | 710000 Porezni prihodi (5+10+14+19+28+35+38+41) | 5.594.500,00 | 4.228.760,00 | 4.310.734,00 | 77,05 |
| 4 | | Porez na dobit pojedinaca i preduzeća (5+10) | 13.800,00 | 7.718,00 | 44.689,00 | 323,83 |
| 5 | 7111 | Porezi na dobit pojedinaca (6-9) | 5.800,00 | 2.219,00 | 9.508,00 | 163,93 |
| 6 | 711111 | Porez na promet od privred. i profesionalnih djelatnosti | 5.000,00 | 1.366,00 | 3.246,00 | 64,92 |
| 7 | 711113 | Porez na temelj autorskih prava, patenata i tehničkih unapređenja | 800,00 | 584,00 | 544,00 | 68,00 |
| 8 | 711114 | Porez na ukupan porez fizičkih lica (zaostale upl. poreza) | | | 5.668,00 | |
| 9 | 711115 | Porez na prihod imovine i imovinskih prava | | 269,00 | 50,00 | |
| 10 | | Porez na dohodak (11) | 8.000,00 | 5.499,00 | 35.181,00 | 439,76 |
| 11 | 7131 | Porezi na plaće po staroj zakonskoj regulativi (12-13) | 8.000,00 | 5.499,00 | 35.181,00 | 439,76 |
| 12 | 713111 | Porezi na plaće i druga lična primanja | 3.500,00 | 2.577,00 | 16.848,00 | 481,37 |
| 13 | 713113 | Porezi na dodatna primanja | 4.500,00 | 2.922,00 | 18.333,00 | 407,40 |
| 14 | | Porez na imovinu (15) | 782.300,00 | 603.638,00 | 762.951,00 | 97,53 |
| 15 | 7141 | Porez na imovinu (16-18) | 782.300,00 | 603.638,00 | 762.951,00 | 97,53 |
| 16 | 714111 | Porez na imovinu | 350.000,00 | 198.987,00 | 198.410,00 | 56,69 |
| 17 | 714121 | Porez na nasljeđe i darove | 8.000,00 | 10.813,00 | 3.274,00 | 40,93 |
| 18 | 714131 | Porez na promet nepokretnosti | 424.300,00 | 393.838,00 | 561.267,00 | 132,28 |
| 19 | | Domaći porezi na dobra I usluge po staroj zak. regul. (20+24+26) | 45.700,00 | 44.576,00 | 35.005,00 | 76,60 |
| 20 | 7151 | Porezi na prodaju dobara I usluga, ukupni prom. ili dodanu vrijed. (21-23) | 700,00 | 1.049,00 | 6.076,00 | 868,00 |
| 21 | 715131 | Por. na promet po Tar.br. | | 54,00 | 2.615,00 | |
| 22 | 715137 | Kaznena kamata | 200,00 | 881,00 | 3.366,00 | 1.683,00 |
| 23 | 715141 | Porez na promet usluga | 500,00 | 114,00 | 95,00 | 19,00 |
| 24 | 7152 | Porez na promet posebnih usluga (25) | 45.000,00 | 43.519,00 | 28.814,00 | 64,03 |
| 25 | 715211 | Porez na dobitke od igara na sreću | 45.000,00 | 43.519,00 | 28.814,00 | 64,03 |
| 26 | 7159 | Ostali porezi na prom. proizv. i usluga (27) | 0,00 | 8,00 | 115,00 | |
| 27 | 715914 | Por. na prom. osn. priz. poljop. rib. za ljudsku ishranu | 0,00 | 8,00 | 115,00 | |

| | | | | | | |
|----|--------|---|---------------------|---------------------|---------------------|---------------|
| 28 | 7161 | Prih. od poreza na dohodak fizički lica(29-34) | 610.700,00 | 395.426,00 | 398.419,00 | 65,24 |
| 29 | 716111 | <i>Prih. od por. na doh. fiz. lica od nesamostalne djelatnosti</i> | 475.700,00 | 299.206,00 | 298.139,00 | 62,67 |
| 30 | 716112 | <i>Prih. od por. na doh. fiz. lica od samostalne djelatnosti</i> | 35.000,00 | 26.387,00 | 25.171,00 | 71,92 |
| 31 | 716113 | <i>Prih. od por. na doh. fiz. lica od imovine i imovinskih prava</i> | 45.000,00 | 28.198,00 | 29.030,00 | 64,51 |
| 32 | 716115 | <i>Prih. od poreza na dohodak fiz. lica na dobitke od nag. igara i igara na sreću</i> | 10.000,00 | 6.152,00 | 4.360,00 | 43,60 |
| 33 | 716116 | <i>Prih. od poreza na doh. od drug. samost. djelatnosti iz čl. 12 stav 4 Zakona o porezu na dohodak</i> | 25.000,00 | 24.787,00 | 24.184,00 | 96,74 |
| 34 | 716117 | <i>Prihodi od poreza na dohodak po konačnom obračunu</i> | 20.000,00 | 10.696,00 | 17.535,00 | 87,68 |
| 35 | 7171 | Prihodi od indirektnih poreza sa jedinst. računa (36-37) | 4.140.000,00 | 3.173.925,00 | 3.065.577,00 | 74,05 |
| 36 | 717131 | <i>Prih. od indirek. porez. koji pripad. direk. za puteve</i> | 390.000,00 | 292.918,00 | 300.170,00 | 76,97 |
| 37 | 717141 | <i>FMF prihodi od neizr. poreza za općine-PDV</i> | 3.750.000,00 | 2.881.007,00 | 2.765.407,00 | 73,74 |
| 38 | 7191 | Ostali porezi (39-40) | 500,00 | 2.360,00 | 3.616,00 | 723,20 |
| 39 | 719111 | <i>Ostali porezi</i> | | 1.610,00 | | |
| 40 | 719115 | <i>Pos. por. na plaću za zašt. od prirod. i dr. nepogoda</i> | 500,00 | 750,00 | 3.616,00 | 723,20 |
| 41 | 7777 | Por. na prom. vis. pro. i nak. za put. iz cj. naf. der. 42 | 1.500,00 | 1.117,00 | 477,00 | 31,80 |
| 42 | 777779 | <i>Naknade za puteve iz cijene naftnih derivata</i> | 1.500,00 | 1.117,00 | 477,00 | 31,80 |
| 43 | 720000 | Neporezni prihodi (44+54) | 3.190.600,00 | 1.590.369,00 | 1.618.150,00 | 50,72 |
| 44 | | Prihodi od poduz. aktivnosti I imovine I prih. od pozit. kursnih razlika (45) | 1.563.600,00 | 378.532,00 | 490.538,00 | 31,37 |
| 45 | 7211 | Prihodi od nefinan. javnih preduzeća I finansijskih javnih institucija (46+52) | 1.563.600,00 | 378.532,00 | 490.538,00 | 31,37 |
| 46 | | Vanredni prihodi (47-51) | 1.563.600,00 | 368.589,00 | 480.194,00 | 30,71 |
| 47 | 721112 | <i>Prih. od davanja prava na eksploatac.-koncesije</i> | 130.000,00 | 5.947,00 | 121.781,00 | 93,68 |
| 48 | 721113 | <i>Naknada za korištenje državnih šuma</i> | 3.600,00 | 125.606,00 | 98.856,00 | 2.746,00 |
| 49 | 721119 | <i>Ostali prihodi od finan. i nemater. imovine</i> | 1.000.000,00 | 37.148,00 | 2.528,00 | 0,25 |
| 50 | 721121 | <i>Prihodi od rente</i> | 300.000,00 | 103.274,00 | 171.458,00 | 57,15 |
| 51 | 721122 | <i>Oprihodovana kirija-(zakup posl. prostorija)</i> | 130.000,00 | 96.614,00 | 85.571,00 | 65,82 |
| 52 | 7212 | Ostali prihodi od imovine (53) | 0,00 | 9.943,00 | 10.344,00 | |
| 53 | 721213 | <i>Dopun. prava demo. boraca (renta, komun. taksa i dr)</i> | | 9.943,00 | 10.344,00 | |
| 54 | | Neporezni prihodi 55+58+60+67+75+77 | 1.627.000,00 | 1.211.837,00 | 1.127.612,00 | 69,31 |
| 55 | 7221 | Administrativne takse (56-57) | 420.000,00 | 374.234,00 | 358.042,00 | 85,25 |
| 56 | 722121 | <i>Kantonalne administrativne takse</i> | | 44,00 | 675,00 | |
| 57 | 722131 | <i>Općinske administrativne takse</i> | 420.000,00 | 374.190,00 | 357.367,00 | 85,09 |
| 58 | 7223 | Komunalne takse (59) | 720.000,00 | 497.579,00 | 441.318,00 | 61,29 |

| | | | | | | |
|----|--------|--|--------------|------------|------------|--------|
| 59 | 722321 | Općinske komunalne takse | 720.000,00 | 497.579,00 | 441.318,00 | 61,29 |
| 60 | 7224 | Ostale budžetske naknade (61-65) | 307.000,00 | 187.999,00 | 183.278,00 | 59,70 |
| 61 | 722521 | Opće vodne naknade | 55.000,00 | | 54.177,00 | 98,50 |
| 62 | 722423 | Naknada za izgradnju skloništa | 70.000,00 | 58.092,00 | 34.669,00 | 49,53 |
| 63 | 722431 | Opštinske naknade | 10.000,00 | 2.589,00 | 8.349,00 | 83,49 |
| 64 | 722439 | Ostale opštinske naknade | 40.000,00 | 68.526,00 | 48.812,00 | 122,03 |
| 65 | 722449 | Komunalna naknada | 132.000,00 | 58.792,00 | 37.271,00 | 28,24 |
| 67 | 7225 | Posebne naknade i takse (68-74) | 160.000,00 | 137.930,00 | 131.822,00 | 82,39 |
| 68 | 722515 | Naknada za korištenje podataka | 5.000,00 | 5.487,00 | 4.947,00 | 98,94 |
| 69 | 722531 | Naknade za upotrebu cesta za vozila pravnih lica | 8.000,00 | 10.227,00 | 5.666,00 | 70,83 |
| 70 | 722532 | Naknade za upotrebu cesta za vozila građana | 86.000,00 | 73.980,00 | 74.347,00 | 86,45 |
| 71 | 722581 | Pos.nak.za zašt.od prir.i dr nesr.gdje je osnovica zbirni iznos neto plaće | 58.000,00 | 45.206,00 | 44.513,00 | 76,75 |
| 72 | 722582 | Pos.nak.za zašt.od prir.i dr nesr.gdje je osnovica zbirni iznos neto primitaka | 2.000,00 | 2.352,00 | 1.439,00 | 71,95 |
| 73 | 722583 | Nakn.za vatogasne jedinice iz premije osiguranja od požara i prirodnih sila | 500,00 | 296,00 | 528,00 | 105,60 |
| 74 | 722584 | Nakn.iz funkcionalne premije osiguranja od autoodgovornosti za vatrogasne jedinice | 500,00 | 382,00 | 382,00 | 76,40 |
| 75 | 7226 | Prihodi od pružanja javnih usluga(76) | 20.000,00 | 13.945,00 | 12.952,00 | 64,76 |
| 76 | 722612 | Prih.od pruž.uslug.prav.osobama-vrš.usluga PPA | 20.000,00 | 13.945,00 | 12.952,00 | 64,76 |
| 77 | 7231 | Novčane kazne (79) | 0,00 | 150,00 | 200,00 | |
| 78 | 723139 | Ostali prihodi | | 150,00 | 200,00 | |
| 79 | | 730000 Potpore (80) | 1.867.974,00 | 291.411,00 | 549.085,00 | 29,39 |
| 80 | | Od ostalih nivoa vlasti (81-87) | 1.867.974,00 | 291.411,00 | 549.085,00 | 29,39 |
| 81 | 731111 | Grant od GOW-WADE | 30.277,00 | 100.624,00 | 30.277,00 | 100,00 |
| 82 | 731111 | Grant od SEENETA-ITALIJA | 83.223,00 | 83.277,00 | | |
| 83 | 732112 | Grant od Federacije | 1.085.000,00 | 15.000,00 | 297.239,00 | 27,40 |
| 84 | 732114 | Grant od Kantona | 500.000,00 | 42.000,00 | 147.495,00 | 29,50 |
| 85 | 732117 | Grant od mjesnih zajednica | 70.000,00 | 50.510,00 | | |
| 86 | 732118 | Primljeni anuitet od VIK-a po kreditu | 52.000,00 | | 26.600,00 | 51,15 |
| 87 | 732119 | Grant od Fondacije" ODRAZ" | 47.474,00 | | 47.474,00 | 100,00 |
| 88 | | 810000 PRIMICI (89) | 1.200.000,00 | 93.724,00 | 63.764,00 | 5,31 |
| 89 | 8111 | Primici (90-91) | 1.200.000,00 | 93.724,00 | 63.764,00 | 5,31 |
| 90 | 811111 | Primici od prodaje zemljišta | 200.000,00 | 93.724,00 | 63.764,00 | 31,88 |
| 91 | 814331 | Dugoročni krediti | 1.000.000,00 | | | |

B) PREGLED IZDATAKA BUDŽETA

| Rb | E.kod | Opis | Plan za 2012 | Izvrš.01.01.- 30.09.2011 | Izvrš.01.01.- 30.09.2012 | Index F/D |
|-----|--|--|---------------|-----------------------------|-----------------------------|-----------|
| A | B | C | D | E | F | G |
| 92 | IZDACI 93 | | 11.853.074,00 | 6.189.349,00 | 6.546.952,00 | 55,23 |
| 93 | 610000 TEKUĆI IZDACI 95+98+107+109+157+181+194+229+244+ 249 | | 11.853.074,00 | 6.189.349,00 | 6.546.952,00 | 55,23 |
| 94 | | Plaće i naknade troškova zaposlenih (95+98) | 2.955.321,00 | 1.864.607,00 | 2.181.362,00 | 73,81 |
| 95 | 6111 | Bruto plaće I naknade (96-97) | 2.375.000,00 | 1.460.499,00 | 1.751.881,00 | 73,76 |
| 96 | 611111 | Neto plaće | 1.638.000,00 | 1.007.744,00 | 1.207.783,00 | 73,74 |
| 97 | 611131 | Doprinosi na teret zaposlenih | 737.000,00 | 452.755,00 | 544.098,00 | 73,83 |
| 98 | 6112 | Naknade trošk. zaposlenih i vijećnika (99-106) | 580.321,00 | 404.108,00 | 429.481,00 | 74,01 |
| 99 | 611211 | Naknade za prevoz sa posla I na posao | 50.000,00 | 29.001,00 | 33.883,00 | 67,77 |
| 100 | 611221 | Naknade za topli obrok tokom rada | 388.000,00 | 240.163,00 | 288.792,00 | 74,43 |
| 101 | 611224 | Regres za godišnji odmor | 57.400,00 | 47.600,00 | 54.400,00 | 94,77 |
| 102 | 611225 | Naknade za otpremninu | 4.921,00 | 12.065,00 | 4.921,00 | 100,00 |
| 103 | 611226 | Jubilarni nagrad za stabil. u radu, darovi djeci isl. | | 4.893,00 | 2.300,00 | |
| 104 | 611227 | Pomoć u slučaju smrti i teže invalidnosti | 20.000,00 | 24.028,00 | 17.185,00 | 85,93 |
| 105 | 611231 | Geod.zavod | | 1.404,00 | | |
| 106 | 611232 | Izborna komisija | 60.000,00 | 44.954,00 | 28.000,00 | 46,67 |
| 107 | 6122 | Doprinosi poslodavca (108) | 250.000,00 | 153.352,00 | 184.291,00 | 73,72 |
| 108 | 612111 | Doprinosi poslodavaca na plaću | 250.000,00 | 153.352,00 | 184.291,00 | 73,72 |
| 109 | | Izdaci za materijal i usluge (110+113+116+121+126+129+134+ 139) | 824.900,00 | 543.938,00 | 480.728,00 | 58,28 |
| 110 | 6131 | Putni troškovi (111-112) | 8.000,00 | 7.849,00 | 2.584,00 | 32,30 |
| 111 | 613115 | Troškovi dnevnice u zemlji | 5.000,00 | 6.392,00 | 1.849,00 | 36,98 |
| 112 | 613125 | Troškovi dnevnica u inostranstvu | 3.000,00 | 1.457,00 | 735,00 | 24,50 |
| 113 | 6132 | Izdaci za energiju (114-115) | 84.000,00 | 39.235,00 | 55.757,00 | 66,38 |
| 114 | 613211 | Izdaci za električnu energiju | 45.000,00 | 30.469,00 | 33.618,00 | 74,71 |
| 115 | 613212 | Izdaci za centralno grijanje | 39.000,00 | 8.766,00 | 22.139,00 | 56,77 |
| 116 | 6133 | Izdaci za komunalne usluge (117-120) | 98.500,00 | 68.197,00 | 66.983,00 | 68,00 |
| 117 | 613312 | Izdaci za poštanske usluge | 20.000,00 | 11.531,00 | 10.838,00 | 54,19 |
| 118 | 613312 | Izdaci telefonskih usluga | 45.000,00 | 33.867,00 | 37.269,00 | 82,82 |
| 119 | 613321 | Izdaci za vodu i kanalizaciju | 26.000,00 | 17.795,00 | 15.293,00 | 58,82 |
| 120 | 613323 | Izdaci usluga odvoza smeća | 7.500,00 | 5.004,00 | 3.583,00 | 47,77 |

| | | | | | | |
|-----|--------|--|-------------------|-------------------|-------------------|--------------|
| 121 | 6134 | Nabavka materijala (122-125) | 90.500,00 | 53.005,00 | 55.921,00 | 61,79 |
| 122 | 613413 | Izdaci za obraz. Mat (literatura), pretp.na časop.i sl.- novine, sl.glasnik | 16.000,00 | 11.645,00 | 8.183,00 | 51,14 |
| 123 | 613419 | Izdaci za administrativni materijal | 71.500,00 | 40.490,00 | 46.543,00 | 65,10 |
| 124 | 613452 | Cvijetni aranžmani | 2.000,00 | 765,00 | 1.135,00 | 56,75 |
| 125 | 613481 | Izdaci za odjeću, uniforme i platno | 1.000,00 | 105,00 | 60,00 | 6,00 |
| 126 | 6135 | Izdaci za usluge prevoza i goriva (127-128) | 51.500,00 | 26.773,00 | 36.611,00 | 71,09 |
| 127 | 613511 | Gorivo | 45.000,00 | 22.024,00 | 29.863,00 | 66,36 |
| 128 | 613523 | Registracija motornih vozila | 6.500,00 | 4.749,00 | 6.748,00 | 103,82 |
| 129 | 6137 | Izdaci za tekuće održavanje (130-133) | 58.000,00 | 32.239,00 | 41.665,00 | 71,84 |
| 130 | 613711 | Materijal za opravku, održavanje i čišćenje zgrade | 23.000,00 | 14.487,00 | 10.712,00 | 46,57 |
| 131 | 613713 | Materijal za opravke i održavanje vozila | 5.000,00 | 529,00 | 3.104,00 | 62,08 |
| 132 | 613722 | Usluge opravki i održavanje opreme | 15.000,00 | 2.603,00 | 12.843,00 | 85,62 |
| 133 | 613723 | Usluge opravki i održavanje vozila | 15.000,00 | 14.620,00 | 15.006,00 | 100,04 |
| 134 | 6138 | Izdaci osiguranja, bankarskih usluga i usluga platnog prometa (135-138) | 22.000,00 | 17.721,00 | 20.788,00 | 94,49 |
| 135 | 613811 | Osiguranje objekta Općine | 5.500,00 | 4.297,00 | 2.416,00 | 43,93 |
| 136 | 613812 | Osiguranje radnika | 6.000,00 | 1.656,00 | 3.750,00 | 62,50 |
| 137 | 613813 | Kasko osiguranje vozila | 9.000,00 | 10.528,00 | 13.075,00 | 145,28 |
| 138 | 613821 | Izdaci bankarskih usluga | 1.500,00 | 1.240,00 | 1.547,00 | 103,13 |
| 139 | 6139 | Ugovorene usluge (140-156) | 412.400,00 | 298.919,00 | 200.419,00 | 48,60 |
| 140 | 613912 | Usluge štampanja | 15.000,00 | 18.426,00 | 7.846,00 | 52,31 |
| 141 | 613913 | Usluge javn.infor.odnosa sa javnošću i medija | 55.000,00 | 55.907,00 | 36.999,00 | 67,27 |
| 142 | 613914 | Usluge reprezentacije | 25.000,00 | 15.626,00 | 14.214,00 | 56,86 |
| 143 | 613923 | Usl. struč.obraz. (stručni isp.,školovanje.seminari) | 2.500,00 | 1.043,00 | 1.247,00 | 49,88 |
| 144 | 613945 | Usluge zdrav.zaštite-MRTVOZORSTVO | 12.500,00 | 9.380,00 | 7.420,00 | 59,36 |
| 145 | 613946 | Usluge zdrav.zaštite- DERATIZACIJA, DEZINFEKCIJA I DIZENSEKCIJA | 20.000,00 | | | |
| 146 | 613961 | Zatezne kamate i troškovi spora | | 1.599,00 | | |
| 147 | 613974 | Izdaci za rad komisija | 60.000,00 | 17.747,00 | 13.993,00 | 23,32 |
| 148 | 613975 | Izdaci za nakn općinskim vijećnicima | 120.000,00 | 92.263,00 | 45.859,00 | 38,22 |
| 149 | 613976 | Ostali izdaci za dr.sam.djelatnosti-ugovori o djelu | 3.000,00 | 6.046,00 | 3.896,00 | 129,87 |
| 150 | 613983 | Pos.nakn.na doh.za zašt.od priir.i drug.nesereća | 8.000,00 | 5.640,00 | 6.287,00 | 78,59 |
| 151 | 613984 | Opća vodna naknada | 400,00 | 577,00 | 333,00 | 83,25 |
| 152 | 613986 | Dop.za zdr.osig.iz pr.od dr.sam.djel.i pov.sam.rada | 5.000,00 | 5.294,00 | 3.368,00 | 67,36 |
| 153 | 613987 | Dop.za PIO na prim.od dr.sam.djel.i pov.sam.rada | 4.000,00 | 7.906,00 | 4.622,00 | 115,55 |
| 154 | 613988 | Por.na doh.od dr.sam.djel.i pov.sam.rada | 10.000,00 | 12.773,00 | 7.345,00 | 73,45 |
| 155 | 613995 | Usluge zaštitara | 42.000,00 | 23.394,00 | 29.753,00 | 70,84 |
| 156 | 613991 | Ostale različite usluge | 30.000,00 | 25.298,00 | 17.237,00 | 57,46 |

| | | | | | | |
|-----|--------|---|---------------------|---------------------|---------------------|--------------|
| 157 | 6141 | Tekući izdaci-grantovi drugim nivoima vlasti (158-180) | 2.030.200,00 | 1.638.285,00 | 1.355.576,00 | 66,77 |
| 158 | 614117 | Općinski komunalni fond-tek.izdaci | 1.418.200,00 | 1.294.984,00 | 1.118.767,00 | 78,89 |
| 159 | 614117 | Materijalni troškovi Mjesnih zajednica | 15.000,00 | 18.655,00 | 7.513,00 | 50,09 |
| 160 | 614117 | Akcija "Sana u srcu" | 10.000,00 | 19.034,00 | 2.371,00 | 23,71 |
| 161 | 614117 | Sanacija gradske deponije | 20.000,00 | 5.786,00 | 6.821,00 | 34,11 |
| 162 | 614233 | Sredstva za alternativni smještaj | 5.000,00 | 9.000,00 | 12.000,00 | 240,00 |
| 163 | 614234 | Isplate stipendija | 44.100,00 | 35.200,00 | 14.700,00 | 33,33 |
| 164 | 614235 | Pomoć projektima RVI i demobilisanim borcima | 10.000,00 | | 9.200,00 | 92,00 |
| 165 | 614239 | Ostali grantovi pojedincima i udruženjima | 25.000,00 | 9.490,00 | 14.300,00 | 57,20 |
| 166 | 614236 | Podsticaj privrede na općini i stimulač za priv. | 20.000,00 | | | |
| 167 | 614233 | Sredstva za povratak i podst.pov. | 10.000,00 | 6.606,00 | 1.509,00 | 15,09 |
| 168 | 614237 | Pomoć projektima MZ L.Palanka | 5.000,00 | 3.000,00 | 500,00 | 10,00 |
| 169 | 614317 | Podsticaj za zapošljavanje pripravnika-volontera | 30.000,00 | 20.000,00 | | |
| 170 | 614317 | Subvencija za mlijeko | 80.000,00 | 17.897,00 | 53.287,00 | 66,61 |
| 171 | 614317 | Vještačka oplodnja i vakcinacija | 60.000,00 | 36.272,00 | 54.117,00 | 90,20 |
| 172 | 614317 | Ostali poticaji u poljoprivredi | 90.000,00 | 22.173,00 | 8.900,00 | 9,89 |
| 173 | 614317 | Pomoć za štete u poljopriv. od elem.nepogoda | 10.000,00 | | | |
| 174 | 614233 | Rekonstrukcija romskih kuća | | 27.426,00 | | |
| 175 | 614239 | Sufin.projekta izgr.bicikl.i pješačkih staza | | 3.000,00 | | |
| 176 | 614117 | Obilježavanje ulica | 20.000,00 | | | |
| 177 | 614221 | Subvencija za komunalne usluge(voda i smeće) | 7.900,00 | 14.462,00 | | |
| 178 | 614326 | Subvencija bolnici u S.Mostu | 80.000,00 | 88.000,00 | 35.000,00 | 43,75 |
| 179 | 614326 | Subvencija Domu Zdravlja Sanski Most | 20.000,00 | | | |
| 180 | 614311 | Tekuća rezerva | 50.000,00 | 7.300,00 | 16.591,00 | 33,18 |
| 181 | 6143 | Grantovi javnim preduz. i ustanovama (182) | 912.000,00 | 971.024,00 | 682.600,00 | 74,85 |
| 182 | 614311 | Grantovi javnim preduz. i ustanovama (183-193) | 912.000,00 | 971.024,00 | 682.600,00 | 74,85 |
| 183 | 614311 | Centar za soc.rad Jednok.pomoći po čl.20 Zakona o socijal.zaštiti | 305.000,00 | 211.605,00 | 228.750,00 | 75,00 |
| 184 | 614311 | | 12.000,00 | 10.000,00 | 9.000,00 | 75,00 |
| 185 | 614311 | Preventiva protiv droge | 15.000,00 | 17.200,00 | 8.500,00 | 56,67 |
| 186 | 614311 | Pomoć porodiljama | 35.000,00 | 27.000,00 | 30.600,00 | 87,43 |
| 187 | 614311 | Radio "Sana" | 200.000,00 | 159.000,00 | 150.000,00 | 75,00 |
| 188 | 614311 | Narodna biblioteka | 115.000,00 | 96.860,00 | 86.250,00 | 75,00 |
| 189 | 614311 | Sportska dvorana | 105.000,00 | 74.700,00 | 78.750,00 | 75,00 |
| 190 | 614311 | Samostalna vatrogasna jedinica S.Most | | 251.459,00 | | |
| 191 | 614311 | Lokalni razvojni centar (LORKA)-S.Most | | 5.005,00 | | |
| 192 | 614311 | Ustanova za mlade-KULT MEDIA | 120.000,00 | 116.095,00 | 90.000,00 | 75,00 |
| 193 | 614311 | Podrška kulturno umjetničkim društvima | 5.000,00 | 2.100,00 | 750,00 | 15,00 |
| 194 | 6143 | Grantovi neprofitnim organizacijama (195) | 959.472,00 | 459.006,00 | 514.201,00 | 53,59 |

| | | | | | | |
|-----|--------|---|---------------------|-------------------|-------------------|--------------|
| 195 | 614311 | Grantovi neprofitnim organizacijama (196-228) | 959.472,00 | 459.006,00 | 514.201,00 | 53,59 |
| 196 | 614311 | Sportski savez | 110.000,00 | 64.600,00 | 66.500,00 | 60,45 |
| 197 | 614311 | Udruženje logoraša | 6.000,00 | 5.076,00 | 4.000,00 | 66,67 |
| 198 | 614311 | Savez za sport i rek. invalida | 4.000,00 | 3.500,00 | 2.600,00 | 65,00 |
| 199 | 614311 | Udruženje veterana i demob.boraca | 55.000,00 | 31.200,00 | 36.210,00 | 65,84 |
| 200 | 614323 | Sred.za finans. parlamentarnih grupa i pojedinaca | 216.972,00 | 131.670,00 | 154.072,00 | 71,01 |
| 201 | 614319 | Islamska zajednica | 8.000,00 | 7.000,00 | 4.000,00 | 50,00 |
| 202 | 614319 | Pravoslavna zajednica | 2.500,00 | 1.750,00 | 1.000,00 | 40,00 |
| 203 | 614319 | Katolička zajednica | 1.200,00 | | | |
| 204 | 614319 | Jevangelistička zajednica | 800,00 | | | |
| 205 | 614311 | NK "PODGRMEČ" | 120.000,00 | 45.700,00 | 78.500,00 | 65,42 |
| 206 | 614311 | Invalidski košarkaški klub "Sana"-S.Most | 20.000,00 | 13.000,00 | 10.000,00 | 50,00 |
| 207 | 614311 | Organizacija RVI-S.Most | 30.000,00 | 22.500,00 | 17.500,00 | 58,33 |
| 208 | 614311 | Podrška građansk. inicijativama i omladinskim udruženjima | 10.000,00 | 4.498,00 | | |
| 209 | 614311 | Udruženje paraplegičara | 5.000,00 | 2.730,00 | 2.866,00 | 57,32 |
| 210 | 614311 | Udruženje hroničnih bubrežnih bolesnika S.Most | 5.000,00 | 2.650,00 | 2.856,00 | 57,12 |
| 211 | 614311 | Udruženje penzionera | 3.000,00 | | 1.250,00 | 41,67 |
| 212 | 614311 | Udruženje dijabetičara | 2.000,00 | | 800,00 | 40,00 |
| 213 | 614311 | Organ. šehidskih familija | 25.000,00 | 18.640,00 | 12.320,00 | 49,28 |
| 214 | 614311 | Udruženje dobrovoljni davaoca krvi | 5.000,00 | 4.330,00 | 2.860,00 | 57,20 |
| 215 | 614311 | Sredstva za prov.prev.mjera zašt. i spašavanja | 87.000,00 | | | |
| 216 | 614311 | Sredstva iz posebne naknade | 60.000,00 | | 18.164,00 | 30,27 |
| 217 | 614311 | Humanitarna udruženja i organizacije (C.križ,Merhamet,Fenix, Nada - djeca s posebnim potrebama, živ.pedag.zajed.Vrhpolje) | 25.000,00 | 17.913,00 | 13.620,00 | 54,48 |
| 218 | 614311 | Lovačko društvo "Sana" | 5.000,00 | 2.000,00 | 2.000,00 | 40,00 |
| 219 | 614311 | Društvo sportskih ribolovaca "Sana"-S.Most | 5.000,00 | | 1.250,00 | 25,00 |
| 220 | 614311 | Članarine domać.i međ.saveza | 10.000,00 | 7.200,00 | 1.800,00 | 18,00 |
| 221 | 614311 | Automoto društvo | 3.000,00 | 3.000,00 | 3.000,00 | 100,00 |
| 222 | 614311 | Međunarodne kulturne smotre i festivali | 10.000,00 | 9.850,00 | 9.950,00 | 99,50 |
| 223 | 614311 | Dopun.prava demobil.boraca(renta,komun.taksa i dr) | 50.000,00 | 9.943,00 | 10.344,00 | 20,69 |
| 224 | 614311 | Obilježavanje značajnih datuma i ost.manifes. | 20.000,00 | 12.046,00 | 12.367,00 | 61,84 |
| 225 | 614311 | Obilježavanje ljeta na Sani | 30.000,00 | 40.000,00 | 30.000,00 | 100,00 |
| 226 | 614311 | Obilježavanje Galaje | 5.000,00 | 5.000,00 | 5.000,00 | 100,00 |
| 227 | 614311 | Obilježavanje Musale | 5.000,00 | 5.000,00 | 5.000,00 | 100,00 |
| 228 | 614311 | Podrška LAG projektu | 15.000,00 | 6.850,00 | 4.372,00 | 29,15 |
| 229 | 6152 | Kapitalni grantovi organizacijama (230-243) | 3.118.681,00 | 168.454,00 | 616.653,00 | 19,77 |
| 230 | 615212 | Izgr.spomen obilj. u S.Mostu | 20.000,00 | | 9.900,00 | 49,50 |
| 231 | 615215 | Uređenje industrijskih zona | 100.000,00 | | 100.000,00 | 100,00 |
| 232 | 615216 | Izgr.zgrade ZAVNOBIH-a | 80.000,00 | | | |
| 233 | 615217 | Uređenje i opremanje parkirališta | 20.000,00 | 21.357,00 | | |
| 234 | 615218 | Izgr.prepumpne stanice | 14.350,00 | | 14.350,00 | 100,00 |

| | | | | | | |
|-----|--------|--|-------------------|-------------------|-------------------|--------------|
| 235 | 615219 | Projekti u MZ-a koje sufinanciraju drugi subjekti | 126.300,00 | 19.973,00 | 6.627,00 | 5,25 |
| 236 | 615225 | Rekons. gradskog mosta | 1.214.057,00 | | 213.303,00 | 17,57 |
| 237 | 615221 | Infrast.projekti u O.K.F. | 1.100.000,00 | | | |
| 238 | 615222 | Projekt SEENETA-ITALIJA | 166.500,00 | | 76.783,00 | 46,12 |
| 239 | 615222 | Projekt GOW-WADE | | 53.699,00 | 15.250,00 | |
| 240 | 615218 | Izgradnja stadiona NK Podgrmeč | 50.000,00 | | 30.000,00 | 60,00 |
| 241 | 615223 | Izgradnja vodovoda | 140.000,00 | 73.425,00 | | |
| 242 | 615223 | Izgradnja vodovoda Slatina-Lukavice | 40.000,00 | | 102.966,00 | 257,42 |
| 243 | 615224 | Projekat Fondacija "ODRAZ" | 47.474,00 | | 47.474,00 | 100,00 |
| 244 | 6164 | Vanredni rashodi(izdaci za ostale naknade) (245-248) | 610.500,00 | 304.463,00 | 466.762,00 | 76,46 |
| 245 | 616413 | Kamata za novi kredit | 105.700,00 | | 78.458,00 | 74,23 |
| 246 | 616411 | Kredit od ABS banke za bolnicu | 102.800,00 | 76.821,00 | 76.821,00 | 74,73 |
| 247 | 616412 | Kredit od stranog pozajmljivača | 52.000,00 | 74.402,00 | 26.373,00 | 50,72 |
| 248 | 616414 | Vanredni rashodi | 350.000,00 | 153.240,00 | 285.110,00 | 81,46 |
| 249 | | 820000 KAPITALNI IZDACI (250) | 192.000,00 | 86.220,00 | 64.779,00 | 33,74 |
| 250 | | Izdaci za nabavku stalnih sredstava (251+253+256+258) | 192.000,00 | 86.220,00 | 64.779,00 | 33,74 |
| 251 | 8211 | Nabavka zemljišta, šuma i višeg.zasada(252) | 32.000,00 | 4.590,00 | 0,00 | 0,00 |
| 252 | 821111 | Nabavka zemljišta po rješenjima | 32.000,00 | 4.590,00 | | |
| 253 | 8213 | Nabavka opreme(254-255) | 90.000,00 | 21.676,00 | 21.982,00 | 24,42 |
| 254 | 821311 | Nabavka namještaja | 5.000,00 | 21.676,00 | 99,00 | 1,98 |
| 255 | 821312 | Kompjuterska i tehnička oprema | 85.000,00 | | 21.883,00 | 25,74 |
| 256 | 8215 | Nabavka stalnih sredst.u obliku prava (257) | 50.000,00 | 57.778,00 | 21.878,00 | 43,76 |
| 257 | 821521 | Studije izvodljiv, projekt. pripr. projekt. nadz. i revizija | 50.000,00 | 57.778,00 | 21.878,00 | 43,76 |
| 258 | 8216 | Rekonstrukcija i investic. održavanje(259) | 20.000,00 | 2.176,00 | 20.919,00 | 104,60 |
| 259 | 821614 | Sanacija zgrada Općine | 20.000,00 | 2.176,00 | 20.919,00 | 104,60 |

Na osnovu člana 22. i 23. Zakona o proračunima – Budžetima u Federaciji Bosne i Hercegovine (Sl. novine F BiH br. 19/06), te na osnovu člana 24. Statuta općine Sanski Most br. : 04/08, 05/08, 05/09, 2/10 i 09/11 Općinsko vijeće Sanski Most na 2. sjednici, održanoj 27.12.2012 godine donijelo je :

**ODLUKU
O IZMJENAMA I DOPUNAMA BUDŽETA OPĆINE
SANSKI MOST ZA 2012 GODINU**

Član 1.

Usvaja se izmjena i dopuna Budžetskih prihoda i rashoda za 2012 godinu i to :

| | |
|------------------------------------|-----------------|
| - BUDŽETSKI PRIHODI ZA 2012 GODINU | 9.995.696,00 KM |
| - BUDŽETSKI RASHODI ZA 2012 GODINU | 9.965.969,00 KM |
| - TEKUĆA REZERVA | 30.000,00 KM |

Član 2.

Budžetski prihodi i rashodi po namjenama iskazani su u tabelarnom pregledu koji čini sastavni dio ove Odluke.

Član 3.

Odlukom o načinu izvršenja Budžeta općine Sanski Most za 2012 godinu regulisano je upravljanje prihodima i izdacima, te prava i obaveze korisnika Budžetskih sredstava.

Član 4.

Raspored sredstava po nosiocima, odnosno korisnicima sredstava Budžeta izvršit će Služba za finansije, trezor i zajedničke poslove.

Član 5.

Ova Odluka stupa na snagu danom objavljivanja u „Službenom glasniku općine Sanski Most“.

Broj:07-02-2888/12
Sanski Most:28.12.2012 g.

**PREDSJEDAVAJUĆI
Općinskog vijeća
Drago Praštalo sv.**

OPĆINA SANSKI MOST
IZMJENE I DOPUNE BUDŽETA
ZA 2012. - REBALANS II

A) PRIHODI, PRIMICI I FINANCIRANJE

| Rb | E.kod | Opis | Plan za 2012 | Izvrš.01.01.- 30.09.2011 | Izvrš.01.01.- 30.09.2012 | Index F/D | Rebalans II 2012 |
|----|--------|--|---------------|-----------------------------|-----------------------------|-----------|---------------------|
| A | B | C | D | E | F | G | H |
| 1 | | UKUPNI PRIHODI I PRIMICI FINANSIRANJA (3+43+79+88) | 11.853.074,00 | 6.204.264,00 | 6.541.733,00 | 55,19 | 9.995.696,00 |
| 2 | | RASHODI UKUPNO (93) | 11.853.074,00 | 6.189.349,00 | 6.546.952,00 | 55,23 | 9.995.696,00 |
| 3 | | 710000 Porezni prihodi (5+10+14+19+28+35+38+41) | 5.594.500,00 | 4.228.760,00 | 4.310.734,00 | 77,05 | 5.730.080,00 |
| 4 | | Porez na dobit pojedinaca i preduzeća (5+10) | 13.800,00 | 7.718,00 | 44.689,00 | 323,83 | 53.500,00 |
| 5 | 7111 | Porezi na dobit pojedinaca (6-9) | 5.800,00 | 2.219,00 | 9.508,00 | 163,93 | 11.500,00 |
| 6 | 711111 | Porez na promet od privred. i profesionalnih djelatnosti | 5.000,00 | 1.366,00 | 3.246,00 | 64,92 | 4.400,00 |
| 7 | 711113 | Porez na temelj. autorskih prava, patenata i tehničkih unapređenja | 800,00 | 584,00 | 544,00 | 68,00 | 600,00 |
| 8 | 711114 | Porez na ukupan porez fizičkih lica (zaostale upl. poreza) | | | 5.668,00 | | 6.400,00 |
| 9 | 711115 | Porez na prihod imovine i imovinskih prava | | 269,00 | 50,00 | | 100,00 |
| 10 | | Porez na dohodak (11) | 8.000,00 | 5.499,00 | 35.181,00 | 439,76 | 42.000,00 |
| 11 | 7131 | Porezi na plaće po staroj zakonskoj regulativi (12-13) | 8.000,00 | 5.499,00 | 35.181,00 | 439,76 | 42.000,00 |
| 12 | 713111 | Porezi na plaće i druga lična primanja | 3.500,00 | 2.577,00 | 16.848,00 | 481,37 | 20.000,00 |
| 13 | 713113 | Porezi na dodatna primanja | 4.500,00 | 2.922,00 | 18.333,00 | 407,40 | 22.000,00 |
| 14 | | Porez na imovinu (15) | 782.300,00 | 603.638,00 | 762.951,00 | 97,53 | 974.000,00 |
| 15 | 7141 | Porez na imovinu (16-18) | 782.300,00 | 603.638,00 | 762.951,00 | 97,53 | 974.000,00 |
| 16 | 714111 | Porez na imovinu | 350.000,00 | 198.987,00 | 198.410,00 | 56,69 | 270.000,00 |
| 17 | 714121 | Porez na naslijeđe i darove | 8.000,00 | 10.813,00 | 3.274,00 | 40,93 | 4.000,00 |
| 18 | 714131 | Porez na promet nepokretnosti | 424.300,00 | 393.838,00 | 561.267,00 | 132,28 | 700.000,00 |
| 19 | | Domaći porezi na dobra I usluge po staroj zak.regul. (20+24+26) | 45.700,00 | 44.576,00 | 35.005,00 | 76,60 | 46.150,00 |
| 20 | 7151 | Porezi na prodaju dobara I usluga, ukupni prom. ili dodanu vrijed. (21-23) | 700,00 | 1.049,00 | 6.076,00 | 868,00 | 8.000,00 |
| 21 | 715131 | Por. na promet po Tar.br. | | 54,00 | 2.615,00 | | 3.400,00 |
| 22 | 715137 | Kaznena kamata | 200,00 | 881,00 | 3.366,00 | 1.683,00 | 4.500,00 |
| 23 | 715141 | Porez na promet usluga | 500,00 | 114,00 | 95,00 | 19,00 | 100,00 |
| 24 | 7152 | Porez na promet posebnih usluga (25) | 45.000,00 | 43.519,00 | 28.814,00 | 64,03 | 38.000,00 |
| 25 | 715211 | Porez na dobitke od igara na sreću | 45.000,00 | 43.519,00 | 28.814,00 | 64,03 | 38.000,00 |
| 26 | 7159 | Ostali porezi na prom. proizv. I usluga (27) | 0,00 | 8,00 | 115,00 | | 150,00 |
| 27 | 715914 | Por. na prom osn. priz. poljop. rib. za ljudsku ishranu | 0,00 | 8,00 | 115,00 | | 150,00 |

| | | | | | | | |
|----|--------|--|---------------------|---------------------|---------------------|---------------|---------------------|
| 28 | 7161 | Prih. od poreza na dohodak fizički lica (29-34) | 610.700,00 | 395.426,00 | 398.419,00 | 65,24 | 531.000,00 |
| 29 | 716111 | Prih. od por. na doh. fiz. lica od nesamostalne djelatnosti | 475.700,00 | 299.206,00 | 298.139,00 | 62,67 | 391.000,00 |
| 30 | 716112 | Prih. od por. na doh. fiz. lica od samostalne djelatnosti | 35.000,00 | 26.387,00 | 25.171,00 | 71,92 | 35.000,00 |
| 31 | 716113 | Prih. od por. na doh. fiz. lica od imovine i imovinskih prava | 45.000,00 | 28.198,00 | 29.030,00 | 64,51 | 40.000,00 |
| 32 | 716115 | Prih. od poreza na dohodak fiz. lica na dobitke od nag. igara i igara na sreću | 10.000,00 | 6.152,00 | 4.360,00 | 43,60 | 6.000,00 |
| 33 | 716116 | Prih. od poreza na doh. od drug. samost. djelatnosti iz čl. 12 stav 4 Zakona o porezu na dohodak | 25.000,00 | 24.787,00 | 24.184,00 | 96,74 | 35.000,00 |
| 34 | 716117 | Prihodi od poreza na dohodak po konačnom obračunu | 20.000,00 | 10.696,00 | 17.535,00 | 87,68 | 24.000,00 |
| 35 | 7171 | Prihodi od indirektnih poreza sa jedinst. računa (36-37) | 4.140.000,00 | 3.173.925,00 | 3.065.577,00 | 74,05 | 4.120.000,00 |
| 36 | 717131 | Prih. od indirek. porez. koji pripad. direk. za puteve | 390.000,00 | 292.918,00 | 300.170,00 | 76,97 | 400.000,00 |
| 37 | 717141 | FMF prihodi od neizr. poreza za općine-PDV | 3.750.000,00 | 2.881.007,00 | 2.765.407,00 | 73,74 | 3.720.000,00 |
| 38 | 7191 | Ostali porezi (39-40) | 500,00 | 2.360,00 | 3.616,00 | 723,20 | 4.800,00 |
| 39 | 719111 | Ostali porezi | | 1.610,00 | | | |
| 40 | 719115 | Pos. por. na plaću za zašt. od prirod. i dr. nepogoda | 500,00 | 750,00 | 3.616,00 | 723,20 | 4.800,00 |
| 41 | 7777 | Por. na prom. vis. pro. i nak. za put. iz cj. naf. der. 42 | 1.500,00 | 1.117,00 | 477,00 | 31,80 | 630,00 |
| 42 | 777779 | Naknada za puteve iz cijene naftnih derivata | 1.500,00 | 1.117,00 | 477,00 | 31,80 | 630,00 |
| 43 | 720000 | Neporezni prihodi (44+54) | 3.190.600,00 | 1.590.369,00 | 1.618.150,00 | 50,72 | 2.223.800,00 |
| 44 | | Prihodi od poduz. aktivnosti I imovine I prih. od pozit. kursnih razlika (45) | 1.563.600,00 | 378.532,00 | 490.538,00 | 31,37 | 726.500,00 |
| 45 | 7211 | Prihodi od nefinan. javnih preduzeća I finansijskih javnih institucija (46+52) | 1.563.600,00 | 378.532,00 | 490.538,00 | 31,37 | 726.500,00 |
| 46 | | Vanredni prihodi (47-51) | 1.563.600,00 | 368.589,00 | 480.194,00 | 30,71 | 711.500,00 |
| 47 | 721112 | Prih. od davanja prava na eksploatac. koncesije | 130.000,00 | 5.947,00 | 121.781,00 | 93,68 | 146.000,00 |
| 48 | 721113 | Naknada za korištenje državnih šuma | 3.600,00 | 125.608,00 | 98.856,00 | 2.746,00 | 132.000,00 |
| 49 | 721119 | Ostali prihodi od finan. i nemater. imovine | 1.000.000,00 | 37.148,00 | 2.528,00 | 0,25 | 3.500,00 |
| 50 | 721121 | Prihodi od rente | 300.000,00 | 103.274,00 | 171.458,00 | 57,15 | 300.000,00 |
| 51 | 721122 | Oprihodovana kirija - (zakup posl. prostorija) | 130.000,00 | 96.614,00 | 85.571,00 | 65,82 | 130.000,00 |
| 52 | 7212 | Ostali prihodi od imovine (53) | 0,00 | 9.943,00 | 10.344,00 | | 15.000,00 |
| 53 | 721213 | Dopun. prava demo. boraca (renta, komun. taksa i dr) | | 9.943,00 | 10.344,00 | | 15.000,00 |
| 54 | | Neporezni prihodi 55+58+60+67+75+77 | 1.627.000,00 | 1.211.837,00 | 1.127.612,00 | 69,31 | 1.497.300,00 |
| 55 | 7221 | Administrativne takse (56-57) | 420.000,00 | 374.234,00 | 358.042,00 | 85,25 | 480.900,00 |
| 56 | 722121 | Kantonalne administrativne takse | | 44,00 | 675,00 | | 900,00 |
| 57 | 722131 | Općinske administrativne takse | 420.000,00 | 374.190,00 | 357.367,00 | 85,09 | 480.000,00 |
| 58 | 7223 | Komunalne takse (59) | 720.000,00 | 497.579,00 | 441.318,00 | 61,29 | 590.000,00 |
| 59 | 722321 | Općinske komunalne takse | 720.000,00 | 497.579,00 | 441.318,00 | 61,29 | 590.000,00 |

| | | | | | | | |
|----|--------|---|---------------------|-------------------|-------------------|--------------|---------------------|
| 60 | 7224 | Ostale budžetske naknade (61-65) | 307.000,00 | 187.999,00 | 183.278,00 | 59,70 | 251.000,00 |
| 61 | 722521 | Opće vodne naknade | 55.000,00 | | 54.177,00 | 98,50 | 70.000,00 |
| 62 | 722423 | Naknada za izgradnju skloništa | 70.000,00 | 58.092,00 | 34.669,00 | 49,53 | 45.000,00 |
| 63 | 722431 | Opštinske naknade | 10.000,00 | 2.589,00 | 8.349,00 | 83,49 | 11.000,00 |
| 64 | 722439 | Ostale opštinske naknade | 40.000,00 | 68.526,00 | 48.812,00 | 122,03 | 60.000,00 |
| 65 | 722449 | Komunalna naknada | 132.000,00 | 58.792,00 | 37.271,00 | 28,24 | 65.000,00 |
| 67 | 7225 | Posebne naknade i takse (68-74) | 160.000,00 | 137.930,00 | 131.822,00 | 82,39 | 158.150,00 |
| 68 | 722515 | Naknada za korištenje podataka | 5.000,00 | 5.487,00 | 4.947,00 | 98,94 | 6.500,00 |
| 69 | 722531 | Naknade za upotrebu cesta za vozila pravnih lica | 8.000,00 | 10.227,00 | 5.666,00 | 70,83 | 7.500,00 |
| 70 | 722532 | Naknade za upotrebu cesta za vozila građana | 86.000,00 | 73.980,00 | 74.347,00 | 86,45 | 82.000,00 |
| 71 | 722581 | Pos.nak.za zašt.od prir.i dr nesr.gdje je osnovica zbirni iznos neto plaće | 58.000,00 | 45.206,00 | 44.513,00 | 76,75 | 59.000,00 |
| 72 | 722582 | Pos.nak.za zašt.od prir.i dr nesr.gdje je osnovica zbirni iznos neto primitaka | 2.000,00 | 2.352,00 | 1.439,00 | 71,95 | 2.000,00 |
| 73 | 722583 | Nakn.za vatogasne jedinice iz premije osiguranja od požara i prirodnih sila | 500,00 | 296,00 | 528,00 | 105,60 | 700,00 |
| 74 | 722584 | Nakn.iz funkcionalne premije osiguranja od autoodgovornosti za vatogasne jedinice | 500,00 | 382,00 | 382,00 | 76,40 | 450,00 |
| 75 | 7226 | Prihodi od pružanja javnih usluga(76) | 20.000,00 | 13.945,00 | 12.952,00 | 64,76 | 17.000,00 |
| 76 | 722612 | Prih.od pruž.uslug.prav.osobama-vrš.usluga PPA | 20.000,00 | 13.945,00 | 12.952,00 | 64,76 | 17.000,00 |
| 77 | 7231 | Novčane kazne (79) | 0,00 | 150,00 | 200,00 | | 250,00 |
| 78 | 723139 | Ostali prihodi | | 150,00 | 200,00 | | 250,00 |
| 79 | | 730000 Potpore (80) | 1.867.974,00 | 291.411,00 | 549.085,00 | 29,39 | 1.821.816,00 |
| 80 | | Od ostalih nivoa vlasti (81-87) | 1.867.974,00 | 291.411,00 | 549.085,00 | 29,39 | 1.821.816,00 |
| 81 | 731111 | Grant od GOW-WADE | 30.277,00 | 100.624,00 | 30.277,00 | 100,00 | 30.277,00 |
| 82 | 731111 | Grant od SEENETA-ITALIJA | 83.223,00 | 83.277,00 | | | 66.800,00 |
| 83 | 732112 | Grant od Federacije | 1.085.000,00 | 15.000,00 | 297.239,00 | 27,40 | 1.215.000,00 |
| 84 | 732114 | Grant od Kantona | 500.000,00 | 42.000,00 | 147.495,00 | 29,50 | 363.000,00 |
| 85 | 732117 | Grant od mjesnih zajednica | 70.000,00 | 50.510,00 | | | 46.162,00 |
| 86 | 732118 | Primljeni anuitet od VIK-a po kreditu | 52.000,00 | | 26.600,00 | 51,15 | 53.103,00 |
| 87 | 732119 | Grant od Fondacije" ODRAZ" | 47.474,00 | | 47.474,00 | 100,00 | 47.474,00 |
| 88 | | 810000 PRIMICI (89) | 1.200.000,00 | 93.724,00 | 63.764,00 | 5,31 | 220.000,00 |
| 89 | 8111 | Primici (90-91) | 1.200.000,00 | 93.724,00 | 63.764,00 | 5,31 | 220.000,00 |
| 90 | 811111 | Primici od prodaje zemljišta | 200.000,00 | 93.724,00 | 63.764,00 | 31,88 | 220.000,00 |
| 91 | 814331 | Dugoročni krediti | 1.000.000,00 | | | | |

**B) PREGLED
IZDATAKA BUDŽETA**

| Rb | E.kod | Opis | Plan za 2012 | Izvrš.01.01.- 30.09.2011 | Izvrš.01.01.- 30.09.2012 | Index F/D | Rebalans II 2012 |
|-----|--|--|---------------|-----------------------------|-----------------------------|-----------|---------------------|
| A | B | C | D | E | F | G | H |
| 92 | IZDACI 93 | | 11.853.074,00 | 6.189.349,00 | 6.546.952,00 | 55,23 | 9.995.696,00 |
| 93 | 610000 TEKUĆI IZDACI 95+98+107+109+157+181+194+229+244+ 249 | | 11.853.074,00 | 6.189.349,00 | 6.546.952,00 | 55,23 | 9.995.696,00 |
| 94 | | Plaće i naknade troškova zaposlenih (95+98) | 2.955.321,00 | 1.864.607,00 | 2.181.362,00 | 73,81 | 2.944.221,00 |
| 95 | 6111 | Bruto plaće I naknade (96-97) | 2.375.000,00 | 1.460.499,00 | 1.751.881,00 | 73,76 | 2.355.000,00 |
| 96 | 611111 | Neto plaće | 1.638.000,00 | 1.007.744,00 | 1.207.783,00 | 73,74 | 1.624.000,00 |
| 97 | 611131 | Doprinosi na teret zaposlenih | 737.000,00 | 452.755,00 | 544.098,00 | 73,83 | 731.000,00 |
| 98 | 6112 | Naknade trošk. zaposlenih i vijećnika (99-106) | 580.321,00 | 404.108,00 | 429.481,00 | 74,01 | 589.221,00 |
| 99 | 611211 | Naknade za prevoz sa posla i na posao | 50.000,00 | 29.001,00 | 33.883,00 | 67,77 | 47.000,00 |
| 100 | 611221 | Naknade za topli obrok tokom rada | 388.000,00 | 240.163,00 | 288.792,00 | 74,43 | 388.000,00 |
| 101 | 611224 | Regres za godišnji odmor | 57.400,00 | 47.600,00 | 54.400,00 | 94,77 | 57.400,00 |
| 102 | 611225 | Naknade za otpremninu | 4.921,00 | 12.065,00 | 4.921,00 | 100,00 | 4.921,00 |
| 103 | 611226 | Jubilarni nagrad.za stabil.u radu,darovi djeci isl. | | 4.893,00 | 2.300,00 | | 4.750,00 |
| 104 | 611227 | Pomoć u slučaju smrti i teže invalidnosti | 20.000,00 | 24.028,00 | 17.185,00 | 85,93 | 27.150,00 |
| 105 | 611231 | Geod.zavod | | 1.404,00 | | | |
| 106 | 611232 | Izborna komisija | 60.000,00 | 44.954,00 | 28.000,00 | 46,67 | 60.000,00 |
| 107 | 6122 | Doprinosi poslodavca (108) | 250.000,00 | 153.352,00 | 184.291,00 | 73,72 | 250.000,00 |
| 108 | 612111 | Doprinosi poslodavaca na plaću | 250.000,00 | 153.352,00 | 184.291,00 | 73,72 | 250.000,00 |
| 109 | | Izdaci za materijal i usluge (110+113+116+121+126+129+134+ 139) | 824.900,00 | 543.938,00 | 480.728,00 | 58,28 | 784.400,00 |
| 110 | 6131 | Putni troškovi (111-112) | 8.000,00 | 7.849,00 | 2.584,00 | 32,30 | 4.500,00 |
| 111 | 613115 | Troškovi dnevnice u zemlji | 5.000,00 | 6.392,00 | 1.849,00 | 36,98 | 3.000,00 |
| 112 | 613125 | Troškovi dnevnica u inostranstvu | 3.000,00 | 1.457,00 | 735,00 | 24,50 | 1.500,00 |
| 113 | 6132 | Izdaci za energiju (114-115) | 84.000,00 | 39.235,00 | 55.757,00 | 66,38 | 86.950,00 |
| 114 | 613211 | Izdaci za električnu energiju | 45.000,00 | 30.469,00 | 33.618,00 | 74,71 | 46.950,00 |
| 115 | 613212 | Izdaci za centralno grijanje | 39.000,00 | 8.766,00 | 22.139,00 | 56,77 | 40.000,00 |
| 116 | 6133 | Izdaci za komunalne usluge (117- 120) | 98.500,00 | 68.197,00 | 66.983,00 | 68,00 | 97.500,00 |
| 117 | 613312 | Izdaci za poštanske usluge | 20.000,00 | 11.531,00 | 10.838,00 | 54,19 | 16.500,00 |
| 118 | 613312 | Izdaci telefonskih usluga | 45.000,00 | 33.867,00 | 37.269,00 | 82,82 | 50.000,00 |
| 119 | 613321 | Izdaci za vodu i kanalizaciju | 26.000,00 | 17.795,00 | 15.293,00 | 58,82 | 25.000,00 |
| 120 | 613323 | Izdaci usluga odvoza smeća | 7.500,00 | 5.004,00 | 3.583,00 | 47,77 | 6.000,00 |
| 121 | 6134 | Nabavka materijala (122-125) | 90.500,00 | 53.005,00 | 55.921,00 | 61,79 | 77.500,00 |
| 122 | 613413 | Izdaci za obraz. Mat. (literatura), pretp.na časop.i sl. - novine, sl. glasnik | 16.000,00 | 11.645,00 | 8.183,00 | 51,14 | 12.000,00 |
| 123 | 613419 | Izdaci za administrativni materijal | 71.500,00 | 40.490,00 | 46.543,00 | 65,10 | 62.000,00 |
| 124 | 613452 | Cvjetni aranžmani | 2.000,00 | 765,00 | 1.135,00 | 56,75 | 1.500,00 |
| 125 | 613481 | Izdaci za odjeću, uniforme i platno | 1.000,00 | 105,00 | 60,00 | 6,00 | 2.000,00 |

| | | | | | | | |
|-----|--------|---|--------------|--------------|--------------|--------|--------------|
| 126 | 6135 | Izdaci za usluge prevoza i goriva (127-128) | 51.500,00 | 26.773,00 | 36.611,00 | 71,09 | 49.000,00 |
| 127 | 613511 | Gorivo | 45.000,00 | 22.024,00 | 29.863,00 | 66,36 | 40.000,00 |
| 128 | 613523 | Registracija motornih vozila | 6.500,00 | 4.749,00 | 6.748,00 | 103,82 | 9.000,00 |
| 129 | 6137 | Izdaci za tekuće održavanje (130-133) | 58.000,00 | 32.239,00 | 41.665,00 | 71,84 | 57.500,00 |
| 130 | 613711 | Materijal za opravku, održavanje i čišćenje zgrade | 23.000,00 | 14.487,00 | 10.712,00 | 46,57 | 15.000,00 |
| 131 | 613713 | Materijal za opravke i održavanje vozila | 5.000,00 | 529,00 | 3.104,00 | 62,08 | 4.500,00 |
| 132 | 613722 | Usluge opravki i održavanje opreme | 15.000,00 | 2.603,00 | 12.843,00 | 85,62 | 18.000,00 |
| 133 | 613723 | Usluge opravki i održavanje vozila | 15.000,00 | 14.620,00 | 15.006,00 | 100,04 | 20.000,00 |
| 134 | 6138 | Izdaci osiguranja, bankarskih usluga i usluga platnog prometa (135-138) | 22.000,00 | 17.721,00 | 20.788,00 | 94,49 | 29.000,00 |
| 135 | 613811 | Osiguranje objekta Općine | 5.500,00 | 4.297,00 | 2.416,00 | 43,93 | 3.500,00 |
| 136 | 613812 | Osiguranje radnika | 6.000,00 | 1.656,00 | 3.750,00 | 62,50 | 6.000,00 |
| 137 | 613813 | Kasko osiguranje vozila | 9.000,00 | 10.528,00 | 13.075,00 | 145,28 | 17.000,00 |
| 138 | 613821 | Izdaci bankarskih usluga | 1.500,00 | 1.240,00 | 1.547,00 | 103,13 | 2.500,00 |
| 139 | 6139 | Ugovorene usluge (140-156) | 412.400,00 | 298.919,00 | 200.419,00 | 48,60 | 382.450,00 |
| 140 | 613912 | Usluge štampanja | 15.000,00 | 18.426,00 | 7.846,00 | 52,31 | 12.000,00 |
| 141 | 613913 | Usluge javn.infor.odnosa sa javnošću i medija | 55.000,00 | 55.907,00 | 36.999,00 | 67,27 | 50.000,00 |
| 142 | 613914 | Usluge reprezentacije | 25.000,00 | 15.626,00 | 14.214,00 | 56,86 | 25.000,00 |
| 143 | 613923 | Usl.STRUČ.obraz. (stručni isp., školovanje, seminari) | 2.500,00 | 1.043,00 | 1.247,00 | 49,88 | 2.000,00 |
| 144 | 613945 | Usluge zdrav.zaštite-MRTVOZORSTVO | 12.500,00 | 9.380,00 | 7.420,00 | 59,36 | 12.500,00 |
| 145 | 613946 | Usluge zdrav.zaštite- DERATIZACIJA, DEZINFEKCIJA I DIZENSEKCIJA | 20.000,00 | | | | |
| 146 | 613961 | Zatezne kamate i troškovi spora | | 1.599,00 | | | |
| 147 | 613974 | Izdaci za rad komisija | 60.000,00 | 17.747,00 | 13.993,00 | 23,32 | 60.000,00 |
| 148 | 613975 | Izdaci za nakn.općinskim vijećnicima | 120.000,00 | 92.263,00 | 45.859,00 | 38,22 | 120.000,00 |
| 149 | 613976 | Ostali izdaci za dr.sam.djelatnosti-ugovori o djelu | 3.000,00 | 6.046,00 | 3.896,00 | 129,87 | 4.000,00 |
| 150 | 613983 | Pos.nakn.na doh.za zašt.od priv.i drug.nesereća | 8.000,00 | 5.640,00 | 6.287,00 | 78,59 | 8.500,00 |
| 151 | 613984 | Opća vodna naknada | 400,00 | 577,00 | 333,00 | 83,25 | 450,00 |
| 152 | 613986 | Dop.za zdr.osig.iz pr.od dr.sam.djel.i pov.sam.rada | 5.000,00 | 5.294,00 | 3.368,00 | 67,36 | 5.000,00 |
| 153 | 613987 | Dop.za PIO na prim.od dr.sam.djel.i pov.sam. rada | 4.000,00 | 7.906,00 | 4.622,00 | 115,55 | 6.000,00 |
| 154 | 613988 | Por.na doh.od dr.sam.djel.i pov.sam.rada | 10.000,00 | 12.773,00 | 7.345,00 | 73,45 | 10.000,00 |
| 155 | 613995 | Usluge zaštitara | 42.000,00 | 23.394,00 | 29.753,00 | 70,84 | 42.000,00 |
| 156 | 613991 | Ostale različite usluge | 30.000,00 | 25.298,00 | 17.237,00 | 57,46 | 25.000,00 |
| 157 | 6141 | Tekući izdaci-grantovi drugim nivoima vlasti (158-180) | 2.030.200,00 | 1.638.285,00 | 1.355.576,00 | 66,77 | 1.917.058,00 |
| 158 | 614117 | Općinski komunalni fond-tek.Izdaci | 1.418.200,00 | 1.294.984,00 | 1.118.767,00 | 78,89 | 1.482.158,00 |
| 159 | 614117 | Materijalni troškovi Mjesnih zajednica | 15.000,00 | 18.655,00 | 7.513,00 | 50,09 | 12.000,00 |
| 160 | 614117 | Akcija "Sana u srcu" | 10.000,00 | 19.034,00 | 2.371,00 | 23,71 | 10.000,00 |
| 161 | 614117 | Sanacija gradske deponije | 20.000,00 | 5.786,00 | 6.821,00 | 34,11 | 42.500,00 |
| 162 | 614233 | Sredstva za alternativni smještaj | 5.000,00 | 9.000,00 | 12.000,00 | 240,00 | 15.000,00 |
| 163 | 614234 | Isplate stipendija | 44.100,00 | 35.200,00 | 14.700,00 | 33,33 | 44.100,00 |
| 164 | 614235 | Pomoć projektima RVI i demobilisanim borcima | 10.000,00 | | 9.200,00 | 92,00 | 9.200,00 |
| 165 | 614239 | Ostali grantovi pojedincima i udruženjima | 25.000,00 | 9.490,00 | 14.300,00 | 57,20 | 25.000,00 |
| 166 | 614236 | Podsticaj privrede na općini i stimulač.za priv. | 20.000,00 | | | | |

| | | | | | | | |
|-----|--------|---|------------|------------|------------|-------|------------|
| 167 | 614233 | Sredstva za povratak i podst.pov. | 10.000,00 | 6.606,00 | 1.509,00 | 15,09 | 10.000,00 |
| 168 | 614237 | Pomoć projektima MZ L.Palanka | 5.000,00 | 3.000,00 | 500,00 | 10,00 | 1.000,00 |
| 169 | 614317 | Podsticaj za zapošljavanje pripravnika-volontera | 30.000,00 | 20.000,00 | | | 10.100,00 |
| 170 | 614317 | Subvencija za mlijeko | 80.000,00 | 17.897,00 | 53.287,00 | 68,61 | 60.000,00 |
| 171 | 614317 | Vještačka oplodnja i vakcinacija | 60.000,00 | 36.272,00 | 54.117,00 | 90,20 | 90.000,00 |
| 172 | 614317 | Ostali poticaji u poljoprivredi | 90.000,00 | 22.173,00 | 8.900,00 | 9,89 | 15.000,00 |
| 173 | 614317 | Pomoć za štete u poljoprivr.od elem.nepogoda | 10.000,00 | | | | |
| 174 | 614233 | Rekonstrukcija romskih kuća | | 27.426,00 | | | |
| 175 | 614239 | Sufin.projekta izgr.bicikl.i pješačkih staza | | 3.000,00 | | | |
| 176 | 614117 | Obilježavanje ulica | 20.000,00 | | | | |
| 177 | 614221 | Subvencija za komunalne usluge(voda i smeće) | 7.900,00 | 14.462,00 | | | 5.000,00 |
| 178 | 614326 | Subvencija bolnici u S.Mostu | 80.000,00 | 88.000,00 | 35.000,00 | 43,75 | 50.000,00 |
| 179 | 614326 | Subvencija Domu Zdravlja Sanski Most | 20.000,00 | | | | 6.000,00 |
| 180 | 614311 | Tekuća rezerva | 50.000,00 | 7.300,00 | 16.591,00 | 33,18 | 30.000,00 |
| 181 | 6143 | Grantovi javnim preduz. i ustanovama (182) | 912.000,00 | 971.024,00 | 682.600,00 | 74,85 | 914.000,00 |
| 182 | 614311 | Grantovi javnim preduz. i ustanovama (183-193) | 912.000,00 | 971.024,00 | 682.600,00 | 74,85 | 914.000,00 |
| 183 | 614311 | Centar za soc.rad | 305.000,00 | 211.605,00 | 228.750,00 | 75,00 | 305.000,00 |
| 184 | 614311 | Jednok.pomoći po čl.20 Zakona o socijal.zaštiti | 12.000,00 | 10.000,00 | 9.000,00 | 75,00 | 12.000,00 |
| 185 | 614311 | Preventiva protiv droge | 15.000,00 | 17.200,00 | 8.500,00 | 56,67 | 15.000,00 |
| 186 | 614311 | Pomoć porodiljama | 35.000,00 | 27.000,00 | 30.600,00 | 87,43 | 40.000,00 |
| 187 | 614311 | Radio "Sana" | 200.000,00 | 159.000,00 | 150.000,00 | 75,00 | 200.000,00 |
| 188 | 614311 | Narodna biblioteka | 115.000,00 | 96.860,00 | 86.250,00 | 75,00 | 115.000,00 |
| 189 | 614311 | Sportska dvorana | 105.000,00 | 74.700,00 | 78.750,00 | 75,00 | 105.000,00 |
| 190 | 614311 | Samostalna vatrogasna jedinica S.Most | | 251.459,00 | | | |
| 191 | 614311 | Lokalni razvojni centar (LORKA)-S.Most | | 5.005,00 | | | |
| 192 | 614311 | Ustanova za mlade-KULT MEDIA | 120.000,00 | 116.095,00 | 90.000,00 | 75,00 | 120.000,00 |
| 193 | 614311 | Podrška kulturno umjetničkim društvima | 5.000,00 | 2.100,00 | 750,00 | 15,00 | 2.000,00 |
| 194 | 6143 | Grantovi neprofitnim organizacijama (195) | 959.472,00 | 459.006,00 | 514.201,00 | 53,59 | 827.650,00 |
| 195 | 614311 | Grantovi neprofitnim organizacijama (196-228) | 959.472,00 | 459.006,00 | 514.201,00 | 53,59 | 827.650,00 |
| 196 | 614311 | Sportski savez | 110.000,00 | 64.600,00 | 66.500,00 | 60,45 | 100.000,00 |
| 197 | 614311 | Udruženje logoraša | 6.000,00 | 5.076,00 | 4.000,00 | 66,67 | 6.000,00 |
| 198 | 614311 | Savez za sport i rek. invalida | 4.000,00 | 3.500,00 | 2.600,00 | 65,00 | 4.000,00 |
| 199 | 614311 | Udruženje veterana i demob.boraca | 55.000,00 | 31.200,00 | 38.210,00 | 65,84 | 55.000,00 |
| 200 | 614323 | Sred.za finans. parlamentarnih grupa i pojedinaca | 216.972,00 | 131.670,00 | 154.072,00 | 71,01 | 206.000,00 |
| 201 | 614319 | Islamska zajednica | 8.000,00 | 7.000,00 | 4.000,00 | 50,00 | 8.000,00 |
| 202 | 614319 | Pravoslavna zajednica | 2.500,00 | 1.750,00 | 1.000,00 | 40,00 | 2.500,00 |
| 203 | 614319 | Katolička zajednica | 1.200,00 | | | | 1.200,00 |
| 204 | 614319 | Jevangelistička zajednica | 800,00 | | | | 800,00 |
| 205 | 614311 | NK "PODGRMEČ" | 120.000,00 | 45.700,00 | 78.500,00 | 65,42 | 114.000,00 |
| 206 | 614311 | Invalidski košarkaški klub "Sana"-S.Most | 20.000,00 | 13.000,00 | 10.000,00 | 50,00 | 17.000,00 |
| 207 | 614311 | Organizacija RVI-S.Most | 30.000,00 | 22.500,00 | 17.500,00 | 58,33 | 30.000,00 |

| | | | | | | | |
|------|--------|---|---------------------|-------------------|-------------------|--------------|---------------------|
| 208 | 614311 | Podrška građansk. inicijativama i omladinskim udruženjima | 10.000,00 | 4.498,00 | | | |
| 209 | 614311 | Udruženje paraplegičara | 5.000,00 | 2.730,00 | 2.866,00 | 57,32 | 5.000,00 |
| 210 | 614311 | Udruženje hroničnih bubrežnih bolesnika S.Most | 5.000,00 | 2.650,00 | 2.856,00 | 57,12 | 5.000,00 |
| 211 | 614311 | Udruženje penzionera | 3.000,00 | | 1.250,00 | 41,67 | 3.000,00 |
| 2012 | 614311 | Udruženje dijabetičara | 2.000,00 | | 800,00 | 40,00 | 2.000,00 |
| 213 | 614311 | Organ.šehidskih familija | 25.000,00 | 18.640,00 | 12.320,00 | 49,28 | 25.000,00 |
| 214 | 614311 | Udruženje dobrovoljni davaoca krvi | 5.000,00 | 4.330,00 | 2.860,00 | 57,20 | 5.000,00 |
| 215 | 614311 | Sredstva za prov.prev.mjera zašt. i spašavanja | 87.000,00 | | | | 30.000,00 |
| 216 | 614311 | Sredstva iz posebne naknade | 60.000,00 | | 18.164,00 | 30,27 | 65.000,00 |
| 217 | 614311 | Humanitarna udruženja i organizacije (C.križ,Merhamet,Fenix, Nada - djeca s posebnim potrebama, živ.pedag.zajed.Vrhpolje) | 25.000,00 | 17.913,00 | 13.620,00 | 54,48 | 25.000,00 |
| 218 | 614311 | Lovačko društvo "Sana" | 5.000,00 | 2.000,00 | 2.000,00 | 40,00 | 4.000,00 |
| 219 | 614311 | Društvo sportskih ribolovaca "Sana"-S.Most | 5.000,00 | | 1.250,00 | 25,00 | 4.000,00 |
| 220 | 614311 | Članarine domać.i međ.saveza | 10.000,00 | 7.200,00 | 1.800,00 | 18,00 | 7.200,00 |
| 221 | 614311 | Automoto društvo | 3.000,00 | 3.000,00 | 3.000,00 | 100,00 | 3.000,00 |
| 222 | 614311 | Međunarodne kulturne smotre i festivali | 10.000,00 | 9.850,00 | 9.950,00 | 99,50 | 9.950,00 |
| 223 | 614311 | Dopun.prava demobil.boraca(renta,komun.taksa i dr) | 50.000,00 | 9.943,00 | 10.344,00 | 20,69 | 15.000,00 |
| 224 | 614311 | Obilježavanje značajnih datuma i ost.manifes. | 20.000,00 | 12.046,00 | 12.367,00 | 61,84 | 20.000,00 |
| 225 | 614311 | Obilježavanje ljeta na Sani | 30.000,00 | 40.000,00 | 30.000,00 | 100,00 | 30.000,00 |
| 226 | 614311 | Obilježavanje Galaje | 5.000,00 | 5.000,00 | 5.000,00 | 100,00 | 5.000,00 |
| 227 | 614311 | Obilježavanje Musale | 5.000,00 | 5.000,00 | 5.000,00 | 100,00 | 5.000,00 |
| 228 | 614311 | Podrška LAG projektu | 15.000,00 | 6.850,00 | 4.372,00 | 29,15 | 15.000,00 |
| 229 | 6152 | Kapitalni grantovi organizacijama (230-243) | 3.118.681,00 | 168.454,00 | 616.653,00 | 19,77 | 1.591.117,00 |
| 230 | 615212 | Izgr.spomen obilj. u S.Mostu | 20.000,00 | | 9.900,00 | 49,50 | 15.000,00 |
| 231 | 615215 | Uređenje industrijskih zona | 100.000,00 | | 100.000,00 | 100,00 | 100.000,00 |
| 232 | 615216 | Izgr.zgrade ZAVNOBIH-a | 80.000,00 | | | | |
| 233 | 615217 | Uređenje i opremanje parkirališta | 20.000,00 | 21.357,00 | | | |
| 234 | 615218 | Izgr.prepumpne stanice | 14.350,00 | | 14.350,00 | 100,00 | 49.350,00 |
| 235 | 615219 | Projekti u MZ-a koje sufinanciraju drugi subjekti | 126.300,00 | 19.973,00 | 6.627,00 | 5,25 | 69.241,00 |
| 236 | 615225 | Rekons.gradskog mosta | 1.214.057,00 | | 213.303,00 | 17,57 | 864.030,00 |
| 237 | 615221 | Infrac.projekti u O.K.F. | 1.100.000,00 | | | | |
| 238 | 615222 | Projekt SEENETA-ITALIJA | 166.500,00 | | 76.783,00 | 46,12 | 150.000,00 |
| 239 | 615222 | Projekt GOW-WADE | | 53.699,00 | 15.250,00 | | 31.522,00 |
| 240 | 615218 | Izgradnja stadiona NK Podgrmeč | 50.000,00 | | 30.000,00 | 60,00 | 40.000,00 |
| 241 | 615223 | Izgradnja vodovoda | 140.000,00 | 73.425,00 | | | 50.000,00 |
| 242 | 615223 | Izgradnja vodovoda Slatina-Lukavice | 40.000,00 | | 102.966,00 | 257,42 | 174.500,00 |
| 243 | 615224 | Projekat Fondacija "ODRAZ" | 47.474,00 | | 47.474,00 | 100,00 | 47.474,00 |

| | | | | | | | |
|-----|--------|--|-------------------|-------------------|-------------------|---------------|-------------------|
| 244 | 6164 | Vanredni rashodi(izdaci za ostale naknade) (245-248) | 610.500,00 | 304.463,00 | 466.762,00 | 76,46 | 647.500,00 |
| 245 | 616413 | Kamata za novi kredit | 105.700,00 | | 78.458,00 | 74,23 | 105.700,00 |
| 246 | 616411 | Kredit od ABS banke za bolnicu | 102.800,00 | 76.821,00 | 76.821,00 | 74,73 | 102.800,00 |
| 247 | 616412 | Kredit od stranog pozajmljivača | 52.000,00 | 74.402,00 | 26.373,00 | 50,72 | 53.103,00 |
| 248 | 616414 | Vanredni rashodi | 350.000,00 | 153.240,00 | 285.110,00 | 81,46 | 385.897,00 |
| 249 | | 820000 KAPITALNI IZDACI (250) | 192.000,00 | 86.220,00 | 64.779,00 | 33,74 | 119.750,00 |
| 250 | | Izdaci za nabavku stalnih sredstava (251+253+256+258) | 192.000,00 | 86.220,00 | 64.779,00 | 33,74 | 119.750,00 |
| 251 | 8211 | Nabavka zemljišta, šuma i višeg zasada(252) | 32.000,00 | 4.590,00 | 0,00 | 0,00 | 23.750,00 |
| 252 | 821111 | Nabavka zemljišta po rješenjima | 32.000,00 | 4.590,00 | | | 23.750,00 |
| 253 | 8213 | Nabavka opreme(254-255) | 90.000,00 | 21.676,00 | 21.982,00 | 24,42 | 31.000,00 |
| 254 | 821311 | Nabavka namještaja | 5.000,00 | 21.676,00 | 99,00 | 1,98 | 1.000,00 |
| 255 | 821312 | Kompjuterska i tehnička oprema | 85.000,00 | | 21.883,00 | 25,74 | 30.000,00 |
| 256 | 8215 | Nabavka stalnih sredst.u obliku prava (257) | 50.000,00 | 57.778,00 | 21.878,00 | 43,76 | 35.000,00 |
| 257 | 821521 | Studije izvodljiv, projekt. pripr. projekt. nadz. i revizija | 50.000,00 | 57.778,00 | 21.878,00 | 43,76 | 35.000,00 |
| 258 | 8216 | Rekonstrukcija i investic. održavanje(259) | 20.000,00 | 2.176,00 | 20.919,00 | 104,60 | 30.000,00 |
| 259 | 821614 | Sanacija zgrada Općine | 20.000,00 | 2.176,00 | 20.919,00 | 104,60 | 30.000,00 |

Na osnovu člana 21. Zakona o proračunu Budžeta Federacije BiH (Sl. novine FBiH, br. 19/06) te na osnovu člana 24. Statuta općine Sanski Most („Sl. glasnik općine Sanski Most“ br: 4/08, 5/08, 5/09, 2/10 i 09/11), Općinsko vijeće Sanski Most na 2. sjednici, održanoj dana 27.12. 2012 godine, d o n i j e l o j e

O D L U K U

o privremenom finansiranju općine Sanski Most u periodu JAN-MART 2013

Član 1.

Ovom Odlukom utvrđuje se privremeno finansiranje općine Sanski Most u periodu JAN-MART 2013 godine, do donošenja Odluke o usvajanju budžetskih prihoda i rashoda za 2013 godinu.

Član 2.

Sredstva za privremeno finansiranje potreba Općine u periodu iz člana 1. ove Odluke utvrđuju se u visini ostvarenih sredstava u Budžetu općine Sanski Most za period OKT-DEC 2012 godine.

Član 3.

Ova odluka stupa na snagu 8 dana od dana objavljivanja u „Službenom glasniku općine Sanski Most, a primjenjivat će se od 01.01.2013 godine.

Broj :07-02-2889/12
Sanski Most: 28.12.2012 g.

**PREDSJEDAVAJUĆI OV
DRAGO PRAŠTALO s.r.**

Na osnovu člana 46 Zakona o Budžetima u Federaciji Bosne i Hercegovine („Sl. novine F BiH“ broj:19/06), člana 7 stav 3 Zakona o dugu, zaduživanju i garancijama u Federaciji Bosne i Hercegovine („Sl. novine F BiH“ broj:86/07), te člana 24 Statuta općine Sanski Most („Sl. glasnik općine Sanski Most“ broj: 04/08, 05/08; 05/09, 02/10 i 09/11) Općinsko vijeće općine Sanski Most na 2. sjednici, održanoj dana 27.12.2012 godine donijelo je :

**ODLUKU
O DUGOROČNOM KREDITNOM ZADUŽENJU
JEDINSTVENOG OPĆINSKOG ORGANA UPRAVE
OPĆINE SANSKI MOST**

Član 1.

Jedinstveni općinski organ uprave općine Sanski Most, kreditno će se dugoročno zadužiti kod odgovarajuće banke za kredit u iznosu od 1.000.000,00 KM i to :

- | | |
|--|---------------|
| - Za izgradnju kanalizacionog sistema sa asvaltiranjem u ulici Hamzibegova | 300.000,00 KM |
| - Za sanaciju gradske saobraćajnice „Šejkovača“ II faza | 300.000,00 KM |
| - Za asvaltiranje puteva | 100.000,00 KM |
| - Za izmirenje obaveza po vansudskim nagodbama i rješenjima o izvršenjima i Rješenjima o preuzimanju zemljišta | 300.000,00 KM |

Član 2.

Odabir banke i uslova kreditnog zaduženja izvršit će se u skladu sa Zakonom o javnim nabavkama.

Član 3.

Sredstva od kreditnog zaduženja namjenski će se utrošiti za projekte i obaveze iz člana 1. ove Odluke.

Član 4.

Za provođenje ove Odluke zadužuje se Općinski načelnik i Općinska služba za finansije, trezor i zajedničke poslove općine Sanski Most.

Član 5.

Ova Odluka stupa na snagu osmog dana od dana objavljivanja u „Službenom glasniku općine Sanski Most“, čime prestaje da važi Odluka o kreditnom zaduženju kod Razvojne banke Federacije Bosne i Hercegovine broj: 07-02-2012/12 od 23.08.2012 godine.

Broj:07-02-2891/12
Sanski Most:28.12. 2012 g.

**Predsjedavajući
Općinskog vijeća**

Drago Praštalo s.r.

Na osnovu člana 39,45 i 51. Zakona o prostornom uređenju i građenju ("Sl. glasnik Unsko-sanskog kantona", broj: 10/11, 13/11 i 19/11) i člana 24. Statuta Općine Sanski Most ("Sl. glasnik Općine Sanski Most", broj: 4/08, 5/08, 5/09, 2/10 i 09/11), Općinsko vijeće, u cilju reguliranja gradnje na ovom prostoru, na 2.sjednici, održanoj dana 27.12.2012.godine, **donosi:**

O D L U K U

O USVAJANJU REGULACIONOG PLANA

"LIJEVA OBALA 1" U SANSKOM MOSTU

Član 1.

Usvaja se regulacioni plan "Lijeva obala 1" u Sanskom Mostu (u daljem tekstu Regulacioni plan).

Član 2.

Regulacioni plan se sastoji od tekstualnog i grafičkog dijela.

Tekstualni dio sadrži:

1.0. URBANISTIČKA OSNOVA

- 1.1. Planski i pravni osnov za donošenje plana
- 1.2. Granica obuhvata Regulacionog plana
- 1.3. Planski period
- 1.4. Smjernice za izradu Regulacionog plana
- 1.5. Analiza stanja iskorištenosti prostora prema namjeni i načinu korištenja
- 1.6. Stanje građevinskog fonda
- 1.7. Postojeće stanje infrastrukturnih sistema
- 1.8. Postojeće stanje društvene infrastrukture
- 1.9. Zaštićeno kulturno-historijskog i prirodnog nasljeđa
- 1.10. Analiza i vrednovanje zatečenog stanja

2.0. PROJEKCIJA IZGRADNJE I UREĐENJA PROSTORNE CJELINE

- 2.1. Ciljevi i pravci razvoja
- 2.2. Obrazloženje koncepcije izgradnje i uređenja prostorne cjeline
- 2.3. Planirana namjena korištenja prostora
- 2.4. Planirana izgradnja i opći urbanističko-tehnički uslovi za izgradnju
- 2.5. Odnos prema postojećim objektima
- 2.6. Plan parcelacije
- 2.7. Plan građevinskih i regulacionih linija
- 2.8. Sport i rekreacija
- 2.9. Uređenje urbanog zelenila
- 2.10. Infrastruktura
 - 2.10. 1. Plan saobraćaja

- 2.10.2. Hidrotehnička infrastruktura - Vodovod i kanalizacija
- 2.10.3. Elektroenergetika
- 2.10.4. Telekomunikacije

2.11. Troškovnik uređenja građevinskog zemljišta

2.12. Odluka o provođenju regulacionog plana
(Ovlasti Službe za prostorno uređenje i stambene poslove Općine Sanski Most kod izdavanja lokacijskih saglasnosti u cilju sprovođenja ovog dokumenta)

2.13. Odgovori i obrazloženja na primjedbe pristigle u toku izrade Regulacionog plana

Grafički dio sadrži:

Izvod iz višeg dokumenta prostornog uređenja URBANISTIČKOG PLANA -

1. Plan namjene površina
2. Postojeće stanje izgrađenosti- Geodetska podloga
- 3.a. Valorizacija postojećeg stanja sa aspekta namjene objekata
- 3.b. Valorizacija postojećeg stanja sa aspekta boniteta objekata
- 3.c. Plan rušenja
4. Plan namjene površina
5. Plan prostorne organizacije
6. Plan saobraćaja i nivelacije
7. Plan hidrotehničkih instalacija - Voda i kanalizacija
8. Plan elektroenergetike i telekomunikacija
9. Sintezna karta instalacija
10. Plan građevinskih i regulacionih linija
11. Plan parcelacije

Član 3.

Primjerak ovjerenog Regulacionog plana (tekstualni i grafički dio) se nalazi na stalnom javnom uvidu i čuva se kao službena dokumentacija Općine Sanski Most.

Član 4.

Ova Odluka stupa na snagu osmog dana od dana objavljivanja u Službenom glasniku Općine Sanski Most.

Broj:07-02-2892/12
Datum:28.12.2012.godine

Predsjedavajući Općinskog Vijeća:

Drago Praštalo

Na osnovu člana 39,45. i 51. Zakona o prostornom uređenju i građenju ("Sl. glasnik Unsko-sanskog kantona", broj: 10/11, 13/11 i 19/11) i člana 24. Statuta Općine Sanski Most ("Sl. glasnik Općine Sanski Most", broj: 4/08, 5/08, 5/09, 2/10 i 09/11), Općinsko vijeće, u cilju reguliranja gradnje na ovom prostoru, na 2.sjednici, održanoj dana 27.12.2012. godine, **d o n o s i:**

ODLUKU **o provođenju Regulacionog plana „Lijeva obala 1“** **u Sanskom Mostu**

Član 1.

Ovom Odlukom utvrđuju se uslovi korištenja, izgradnje, uređenja, zaštite prostora i objekata unutar obuhvata Regulacionog plana stambenog naselja „Lijeva obala 1“ u Sanskom Mostu (u daljem tekstu: Plana).

Član 2.

Regulacioni plan je provedbeni dokument koji se sastoji od tekstualnog i grafičkog dijela sa sljedećim sadržajem:

A. Tekstualni dio

1.0. URBANISTIČKA OSNOVA

- 1.1. Planski i pravni osnov za donošenje plana
- 1.2. Granica obuhvata Regulacionog plana
- 1.3. Planski period
- 1.4. Smjernice za izradu Regulacionog plana
- 1.5. Analiza stanja iskorištenosti prostora prema namjeni i načinu korištenja
- 1.6. Stanje građevinskog fonda
- 1.7. Postojeće stanje infrastrukturnih sistema
- 1.8. Postojeće stanje društvene infrastrukture
- 1.9. Zaštićenost kulturno-historijskog i prirodnog nasljeđa
- 1.10. Analiza i vrednovanje zatečenog stanja

2.0. PROJEKCIJA IZGRADNJE I UREĐENJA PROSTORNE CJELINE

- 2.1. Ciljevi i pravci razvoja
- 2.2. Obrazloženje koncepcije izgradnje i uređenja prostorne cjeline
- 2.3. Planirana namjena korištenja prostora
- 2.4. Planirana izgradnja i opći urbanističko-tehnički uslovi za izgradnju
- 2.5. Odnos prema postojećim objektima
- 2.6. Plan parcelacije
- 2.7. Plan građevinskih i regulacionih linija
- 2.8. Sport i rekreacija
- 2.9. Uređenje urbanog zelenila
- 2.10. Infrastruktura
 - 2.10. 1. Plan saobraćaja
 - 2.10. 2. Hidrotehnička infrastruktura - Vodovod i kanalizacija
 - 2.10. 3. Elektroenergetika
 - 2.10. 4. Telekomunikacije
- 2.11. Troškovnik uređenja građevinskog zemljišta
- 2.12. Odluka o provođenju regulacionog plana

(Ovlasti Službe za prostorno uređenje i stambene poslove Općine Sanski Most kod izdavanja lokacijskih saglasnosti u cilju sprovođenja ovog dokumenta)

2.13. Odgovori i obrazloženja na primjedbe pristigle u toku izrade Regulacionog plana

B. Grafički dio

1. Izvod iz višeg dokumenta prostornog uređenja URBANISTIČKOG PLANA - Plan namjene površina
2. Postojeće stanje izgrađenosti-Geodetska podloga
- 3.a. Valorizacija postojećeg stanja sa aspekta namjene objekata
- 3.b. Valorizacija postojećeg stanja sa aspekta boniteta objekata
- 3.c. Plan rušenja
4. Plan namjene površina
5. Plan prostorne organizacije
6. Plan saobraćaja i nivelacije
7. Plan hidrotehničkih instalacija - Voda i kanalizacija
8. Plan elektroenergetike i telekomunikacija
9. Sintezna karta instalacija
10. Plan građevinskih i regulacionih linija
11. Plan parcelacije

Član 3.

Sve intervencije u granici obuhvata Regulacionog plana moraju biti u skladu sa istim.

Za intervencije smatraju se: vršenje građevinskih i drugih radova, promjena namjene površina, izmjena regulacionih i građevinskih linija, spratnosti objekata, te izmjena svih ili pojedinačnih sadržaja planiranih na ovom prostoru.

Član 4.

4.1. Za realizaciju ovog Plana postoje opšti uslovi koje primjenjuju stručne službe u Opštini i stručne organizacije pri utvrđivanju uslova za izgradnju i uređenje planiranih namjena na području a koje su navedene i u tekstualnom dijelu Plana.

Provođenje plana obezbjeđuje se:

-izdavanjem Lokacijskih uslova i Odobrenja za građenje za radove koji su u skladu sa Planom.

-zabranom i sprečavanjem radova koji nisu u skladu sa Planom putem inspekcijskih i drugih organa.

4.2. Na osnovu ocjene Savjeta Plana, predlaže se nakon donošenja Regulacionog plana izrada Urbanističkog projekta za užu gradsku cijelinu definisanu u Planu kao građevinska zona Prijedorske ulice, koja je naznačena na grafičkom prilogu Plan namjene površina.

Nezavisno od ove odredbe, Opštinsko vijeće može na inicijativu investitora ili organa uprave nadležnog za poslove uređenja prostora, odlučiti da se za pojedine prostorne cjeline, definisane prema Planu, izradi Urbanistički projekat.

Do donošenja Urbanističkog projekta lokacijske informacije se izdaju na osnovu Regulacionog plana.

II GRANICA REGULACIONOG PLANA

Član 5.

Površina obuhvata Regulacionog plana iznosi 116,50 ha.

Granica obuhvata Regulacionog plana je definisana Odlukom o pristupanju izradi regulacionog plana stambenog naselja "Lijeva obala 1", u članu 2.:

“Granica obuhvata Plana počinje na lijevoj strani gradskog mosta, nastavlja južno obalom rijeke Sane do kraja parcele zanatskog centra označene kao k.č.53, K.O: Sanski most III, ide južnom granicom parcele zanatskog centra do Hamzibegove ulice, presjeca Hamzibegovu ulicu, nastavlja zapadno ulicom iza ŠIP-ove zgrade označene kao k.č. 49, do raskršća sa ulicom Mahala, nastavlja južno Ulicom Mahala do kraja parcele označena kao k.č. 42/1, ide južnom granicom parcele k.č. 42/1, dolazi do prilazne uličice označene kao k.č. 35, nastavlja tom ulicom sjeverno do raskršća sa ulicom Muhići, nastavlja Ulicom Muhići u zapadnom smjeru do raskršća ove Ulice sa Bulevarom V korpusa, nastavlja Bulevarom V korpusa sjeverozapadno do raskršća sa Bulevarom VII korpusa, nastavlja Bulevarom VII korpusa istočno do mosta na rijeci Sani (žuti most), spušta se do obale rijeke Sane i nastavlja uzvodno obalom rijeke Sane do gradskog mosta gdje se spaja sa početnom tačkom granice obuhvata.”

Član 6.

Namjena površina u granicama cjeline i granice površina raznih namjena prikazane su na karti broj 4. u mjerilu 1:1000.

Obzirom na postojeće stanje, smjernice postavljene Projektnim zadatkom i odrednice predviđene planskom dokumentacijom višeg reda, urbanističkim rješenjem su formulisane zone sa dominantnim namjenama i to:

1. Javno građevinsko zemljište
2. Zona centralnih funkcija
3. Poslovna zona
4. Zona školstva
5. Zona sporta i rekreacije
6. Stambena zona
7. Stambeno - poslovna zona
8. Zona zdravstva
9. Vodno zemljište
10. Zona zaštitnog i urbanog zelenila

III URBANISTIČKO-TEHNIČKI USLOVI

Član 7.

Opšti urbanističko-tehnički uslovi za izgradnju građevina visokogradnje, saobraćajnih i infrastrukturnih građevina određeni su u tekstualnom dijelu Regulacionog plana, na kartama br. 4 do 11 grafičkog dijela Regulacionog plana i u ovim smjernicama. Urbanističko-tehnički uslovi se sastoje iz tekstualnog i grafičkog dijela.

Uslovi za izgradnju građevina

Uslovi za izgradnju građevina utvrđuju se urbanističkim rješenjem Regulacionog plana i važećom zakonskom regulativom za nove objekte i objekte koji se rekonstruišu, a odnose se na:

- Namjenu objekata
- Tip objekata
- Planirane parcele
- Regulacione linije
- Građevinske linije
- Nivelacione elemente
- Spratnost objekata
- Arhitektonsko oblikovanje
- Saobraćaj
- Izgradnju infrastrukturnih objekata

| STANOVANJE – INDIVIDUALNO | | |
|---|--|---|
| NAMJENA | dozvoljena | stanovanje, objekti urbane opreme |
| | uslovno dozvoljena | poslovna namjena koja ne ugrožava stanovanje |
| | zabranjena | sve namjene koje ugrožavaju primarnu funkciju zone, |
| BROJ STAMBENIH JEDINICA | Definisan Prostornim planom i Urbanističkim planom grada | Maksimalno 3 stamb. jedinice po objektu |
| TIP OBJEKATA | Slobodnostojeći, dvojni, objekti u nizu | Pozicija definisana na grafičkim priložima – dozvoljeno minimalno pomjeranje unutar definisanih građevinskih linija. Min. udaljenost od susjedne parcele u zavisnosti od planskog rješenja, a kod interpoliranja novih objekata min. udaljenost objekta od granice parcele iznosi 1,50m. Ova udaljenost može biti i manja uz saglasnost vlasnika susjedne parcele. Ako se na susjednoj parceli nalazi izgrađen objekat, udaljenost planiranog objekta jednaka je udaljenosti postojećeg objekta na susjednoj parceli. |
| PARCELACIJA | način formiranja parcela | prema urbanističkom rješenju uz max. poštivanje postojećih parcela. Parcela za izgradnju objekata u nizu urađena je tako da daje pravo korišćenja do regulacione linije |
| | mogućnosti preparcelacije | moguće dijeljenje većih i spajanje manjih parcela u jednu. Nije moguće mjenjati granice parcela prema javnim površinama na štetu istih. |
| REGULACIONE LINIJE | regulacionom linijom odvajaju se javne saobraćajne i vodne površine od površina namijenjenih za izgradnju | |
| GRAĐEVINSKE LINIJE | Građevinske linije planiranih objekata su definisane u odnosu na postojeće i planirane regulacione linije a predstavljaju granicu koju naistureniji zid objekta ne smije preći . | |
| | pojedinačnog objekta | za gabarit objekta |
| | građevinskog kompleksa | pored objekata u izgrađ. prostor uključene su i slobodne pov. |
| | građevinska i regulaciona linija se poklapaju ispod nivoa terena | za ulična platna - ulične fasade za jednu ili više podzemnih etaža |
| KOEFICIJENT IZGRADENOSTI PARCELE | | Max. 1 |
| PROCENAT IZGRADENOSTI PARCELE | | Max. 50 % |
| NIVELACIONI ELEMENTI | ulaza u objekat | (u zavisnosti od projekta) |
| | suterenska i podrumski etaža | (u zavisnosti od projekta) |
| | max. visina | (u zavisnosti od projekta) |
| SPRATNOST OBJEKATA | planirana spratnost= max. spratnost | definisana na grafičkim priložima Plana |
| | etaže ispod kote terena | suterenska; jedna ili više podrumskih (u zavisnosti od mogućnosti) |

| | | |
|--------------------------------------|------------------------------------|--|
| ARHITEKTONSKO OBLIKOVANJE | kompozicija - principi oblikovanja | analogija, kontrast, simetrija (u zavisnosti od mikrolokacije) |
| | krovne plohe | kosi krov (jedno-, dvo- i viševodni) i ravni krov |
| | materijalizacija | dozvoljena upotreba svih mat. uz ateste o kvalitetu |
| SAOBRAĆAJ | pristup parceli | obavezno obezbjediti kolski i pješački |
| | interni saobraćaj | obavezan za parcele sa više objekata ili kompleks objekata |
| | stacionarni saobraćaj | stambeni 0,5PM / stambena jedinica |

| STANOVANJE – KOLEKTIVNO | | |
|------------------------------------|---|---|
| NAMJENA | dozvoljena | stanovanje, objekti urbane opreme |
| | uslovno dozvoljena | poslovna namjena koja ne ugrožava stanovanje |
| | zabranjena | sve namjene koje ugrožavaju primarnu funkciju zone, |
| BROJ STAMBENIH JEDINICA | Definisan Prostornim i Urbanističkim planom grada | Više od 3 stamb. jedinice po objektu |
| TIP OBJEKATA | Slobodnostojeći, dvojni, objekti u nizu | Pozicija definisana na grafičkim priložima – dozvoljeno minimalno pomjeranje u nutar definisanih građevinskih linija. Min. udaljenost od susjedne parcele u zavisnosti od planskog rješenja, a kod interpoliranja novih objekata min. udaljenost objekta od granice parcele iznosi h/2 višeg objekta. |
| PARCELACIJA | način formiranja parcela | prema urbanističkom rješenju uz max. poštivanje postojećih parcela. Parcela za izgradnju objekata u nizu urađena je tako da daje pravo korišćenja samo u gabaritima objekata. |
| | mogućnosti preparcelacije | moguće dijeljenje većih i spajanje manjih parcela u jednu. Nije moguće mjenjati granice parcela prema javnim površinama na štetu istih. |
| REGULACIONE LINIJE | regulacionom linijom odvajaju se javne saobraćajne i vodne površine od površina namijenjenih za izgradnju | |
| GRAĐEVINSKE LINIJE | Građevinske linije planiranih objekata su definisane u odnosu na postojeće i planirane regulacione linije a predstavljaju granicu koju naistureniji zid objekta ne smije preći. | |
| | pojedinačnog objekta | za gabarit objekta |
| | građevinskog kompleksa | pored objekata u izgrađ. prostor uključene su i slobodne pov. |
| | građevinska i regulaciona linija se poklapaju | za ulična platna - ulične fasade |
| | ispod nivoa terena | za jednu ili više podzemnih etaža |
| NIVELACIONI ELEMENTI | ulaza u objekat | (u zavisnosti od projekta) |
| | suterenska i podrumaska etaža | (u zavisnosti od projekta) |
| | max. visina | (u zavisnosti od projekta) |

| | | |
|----------------------------------|-------------------------------------|--|
| SPRATNOST OBJEKATA | planirana spratnost= max. spratnost | definisana na grafičkim priložima Plana |
| | etaže ispod kote terena | suterenska; jedna ili više podrumskih (u zavisnosti od mogućnosti) |
| ARHITEKTONSKO OBLIKOVANJE | kompozicija - principi oblikovanja | analogija, kontrast, simetrija (u zavisnosti od mikrolokacije) |
| | krovne plohe | kosi krov (jedno., dvo. i viševodni) i ravni krov |
| | materijalizacija | dozvoljena upotreba svih mat. uz ateste o kvalitetu |
| SAOBRAĆAJ | pristup parceli | obavezno obezbjediti kolski i pješački |
| | interni saobraćaj | obavezan za parcele sa više objekata ili kompleks objekata |
| | stacionarni saobraćaj | 0,5PM / 1 stambenu jedinicu - na vlastitoj parceli a ostatak PM obezbjediti zakupom na javnom parkiralištu |

| STANOVANJE U KOMBINACIJI SA POSLOVANJEM - INDIVIDUALNO | | |
|---|--|---|
| NAMJENA | dozvoljena | stanovanje, posl. namjena koja ne ugrožava st., objekti urb. opreme |
| | uslovno dozvoljena | poslovna namjena koja ne ugrožava stanovanje |
| | zabranjena | sve namjene koje ugrožavaju primarnu funkciju zone, |
| BROJ STAMBENIH JEDINICA | Definisani Prostornim i Urbanističkim planom grada | Maksimalno 3 stamb. jedinice po objektu |
| TIP OBJEKATA | Slobodnostojeći, dvojni, objekti u nizu | Pozicija definisana na grafičkim priložima – dozvoljeno minimalno pomjeranje unutar definisanih građevinskih linija. Min. udaljenost od susjedne parcele u zavisnosti od planskog rješenja, a kod interpoliranja novih objekata min. udaljenost objekta od granice parcele iznosi 1,50m. Ova udaljenost može biti i manja uz saglasnost vlasnika susjedne parcele. Ako se na susjednoj parceli nalazi izgrađen objekat, udaljenost planiranog objekta jednaka je udaljenosti postojećeg objekta na susjednoj parceli. |
| PARCELACIJA | način formiranja parcela | -prema regulac. rješenju uz max. poštivanje postojećih parcela -Parcela za izgradnju poslovnih i stambeno- poslovnih objekata u nizu urađena je tako da daje pravo korišćenja do regulacione linije |
| | mogućnosti preparcelacije | moguće dijeljenje većih i spajanje manjih parcela s tim da maks. površina objekta ne prelazi 400m ² |
| REGULACIONE LINIJE | regulacionom linijom odvajaju se javne saobraćajne i vodne površine od površina namjenjenih za izgradnju | |

| | | |
|---|--|--|
| GRAĐEVINSKE LINIJE | Građevinske linije planiranih objekata su definisane u odnosu na postojeće i planirane regulacione linije a predstavljaju granicu koju naistureniji zid objekta ne smije preći . | |
| | pojedinačnog objekta | za gabarit objekta |
| | građevinskog kompleksa | pored objekata u izgrađ. prostor uključene su i slobodne pov. |
| | građevinska i regulaciona linija se poklapaju | za ulična platna - ulične fasade |
| | ispod nivoa terena | za jednu ili više podzemnih etaža |
| KOEFICIJENT IZGRAĐENOSTI PARCELE | | Max. 1 |
| PROCENAT IZGRAĐENOSTI PARCELE | | Max. 50 % |
| NIVELACIONI ELEMENTI | ulaza u objekat | (u zavisnosti od projekta) |
| | suterenska i podrumaska etaža | (u zavisnosti od projekta) |
| | max. visina | (u zavisnosti od projekta) |
| SPRATNOST OBJEKATA | planirana spratnost= max. spratnost | definisana na grafičkim priložima Plana |
| | etaže ispod kote terena | suterenska; jedna ili više podrumskih (u zavisnosti od mogućnosti) |
| ARHITEKTONSKO OBLIKOVANJE | kompozicija - principi oblikovanja | analogija, kontrast, simetrija (u zavisnosti od mikrolokacije), za poslovne sadržaje koji se nalaze uz stambene i stambeno-poslovne objekte obavezna je izrada dokumentacije u kojoj ce se oblikovno tretirati čitav niz, a u cilju dobijanja jedinstvenih oblikovnih rješenja |
| | krovne plohe | kosi krov (jedno., dvo. i viševodni) i ravni krov |
| | materijalizacija | dozvoljena upotreba svih mat. uz ateste o kvaliteti |
| SAOBRAĆAJ | pristup parceli | obavezno obezbijediti koljski i pješacki |
| | interni saobraćaj | obavezan za parcele sa više objekata ili kompleks objekata |
| | stacionarni saobraćaj | stambeni 0,5PM /stan, poslovni 1PM / 50m ² |

| STANOVANJE U KOMBINACIJI SA POSLOVANJEM - KOLEKTIVNO | | |
|---|---|---|
| NAMJENA | dozvoljena | stanovanje, posl. namjena koja ne ugrožava st. objekti urb. opreme |
| | uslovno dozvoljena | poslovna namjena koja ne ugrožava stanovanje |
| | zabranjena | sve namjene koje ugrožavaju primarnu funkciju zone, |
| BROJ STAMBENIH JEDINICA | Definisan Prostornim i Urbanističkim planom grada | Više od 3 stamb. jedinice po objektu |
| TIP OBJEKATA | Slobodnostojeći, dvojni, objekti u nizu | Pozicija definisana na grafičkim priložima – dozvoljeno minimalno pomjeranje unutar definisanih građevinskih linija. Min. udaljenost od susjedne parcele u zavisnosti od planskog rješenja, a kod interpoliranja novih objekata min. udaljenost objekta od granice parcele iznosi 3m. |

| | | |
|----------------------------------|---|--|
| PARCELACIJA | način formiranja parcela | -prema regulac. rješenju uz max. poštivanje postojećih parcela -Parcela za izgradnju poslovnih i stambeno- poslovnih objekata u nizu urađena je tako da daje pravo korišćenja samo u gabaritima objekata. |
| | mogućnosti preparcelacije | moguće dijeljenje većih i spajanje manjih parcela |
| JAVNE POVRŠINE I PASAŽI | Novoplanirane pješačke i kolske komunikacije tretirati kao javne površine. Svi prolazi - pasaži unutar gabarita objekat planirani su kao javne površine ili površine za javnu upotrebu. | |
| REGULACIONE LINIJE | regulacionom linijom odvajaju se javne saobraćajne i vodne površine od površina namjenjenih za izgradnju | |
| GRAĐEVINSKE LINIJE | Građevinske linije planiranih objekata su definisane u odnosu na postojeće i planirane regulacione linije a predstavljaju granicu koju naistureniji zid objekta ne smije preći . | |
| | pojedinačnog objekta | za gabarit objekta |
| | građevinskog kompleksa | pored objekata u izgrađ. prostor uključene su i slobodne pov. |
| | građevinska i regulaciona linija se poklapaju ispod nivoa terena | za ulična platna - ulične fasade |
| NIVELACIONI ELEMENTI | ulaza u objekat | za jednu ili više podzemnih etaža (u zavisnosti od projekta) |
| | suterenska i podrumaska etaža | (u zavisnosti od projekta) |
| | max. visina | (u zavisnosti od projekta) |
| SPRATNOST OBJEKATA | planirana spratnost= max. spratnost | definisana na grafičkim priložima Plana |
| | etaže ispod kote terena | suterenska; jedna ili više podrumskih (u zavisnosti od mogućnosti) |
| ARHITEKTONSKO OBLIKOVANJE | kompozicija - principi oblikovanja | analogija, kontrast, simetrija (u zavisnosti od mikrolokacije), za poslovne sadržaje koji se nalaze uz stambene i stambeno-poslovne objekte obavezna je izrada dokumentacije u kojoj ce se oblikovno tretirati čitav niz, a u cilju dobijanja jedinstvenih oblikovnih rješenja |
| | krovne plohe | kosi krov (jedno., dvo. i viševodni) i ravni krov |
| | materijalizacija | dozvoljena upotrba svih mat. uz ateste o kvaliteti |
| SAOBRAĆAJ | pristup parceli | obvezno obezbjeđiti kolski i pješački |
| | interni saobraćaj | obavezan za parcele sa više objekata ili kompleks objekata |
| | stacionarni saobraćaj | stambeni 0,5PM /stan, poslovni 1PM / 50m ² |

U prostoru obuhvata Plana zastupljeno je višeporodično i jendoporodično stanovanje različitih gustina i različitih tipoloških formi i standarda stanovanja, ponekad kombinovano sa poslovnom djelatnošću u prizemnim etažama objekata.

Na predmetnom području postoji trend afirmacije svih postojećih vidova stanovanja uz tendenciju poboljšavanja uslova stanovanja u smislu uređenja potrebnih pratećih površina i ostvarivanje optimalnih urbanih standarda stanovanja. Novi stambeni prostor se dobija uglavnom izgradnjom novih objekata, rekonstrukcijom, povećanjem horizontalnih gabarita i nadogradnjom postojećih struktura.

Na neizgrađenim površinama predviđena je izgradnja novih individualnih i višeporodičnih stambenih i stambeno-poslovnih objekata.

Predviđeni su sljedeći tipovi individualnih/kolektivnih stambenih i stambeno-poslovnih objekata:

- Slobodnostojeći,
- Dvojni,
- Objekti u nizu (Ugrađeni/interpolirani objekti)

BGP kolektivnih stambeno-poslovnih objekata planiranih za izgradnju je oko 94 300 m². BGP individualnih stambeno-poslovnih objekata planiranih za izgradnju je oko 9 600 m².

Ukupno će se izgradnjom novih objekata dobiti oko 1560 novih stambenih jedinica.

Planirani broj stanovnika koji će se dobiti kroz planiranu izgradnju stambenih sadržaja je oko 4840.

Planirani objekti mogu imati podrumsku ili suterensku etažu zavisno od pojedinačnih potreba, a to će se definisati Lokacijskim uslovima.

Poslovanje koje bi se obavljalo u prizemljima kolektivnih i individualnih stambeno-poslovnih objekata moraju biti kompatibilni sa funkcijom stanovanja, odnosno poslovni sadržaji moraju doprinijeti normalnom funkcionisanju samog stanovanja.

Maksimalna spratnost objekta (višeporodični stambeno – poslovni, individualni stambeno - poslovni i poslovni objekti) uz Prijedorsku ulicu je P+3.

U zoni Prijedorske ulice, na lokacijama koje su označene kao zona rekonstrukcije sa maksimalnom spratnošću P+3, tamo gdje to nije precizno definisano u Planu prostorne organizacije, konačni gabariti eventualnih dogradnji i nadogradnji definisaće se kroz lokacijske uslove. Planirani objekti mogu se izgrađivati a postojeći objekti u ovom prostoru mogu se proširivati i dograđivati do granica pripadajućih građevinskih parcela, uz ulični front, u dubinu parcele max. 12,0 m. Ukoliko bi planirana izgradnja ili dogradnja bila veća u dubinu parcele od 12,0 m potrebna je međusobna saglasnost vlasnika susjednih građevinskih parcela, u pisanoj formi, ovjerena od strane nadležnog organa ili institucije za ovjeru međusobnih ugovora, uz poštovanje urbanističkih parametara i kriterijuma iz ove Odluke. Isto tako, u slučaju gradnje objekata na granicama pripadajućih parcela moraju biti obezbjeđeni uslovi na osnovu kojih će vlasnici moći pristupati svojim objektima u kontekstu održavanja fasada i infrastrukture objekata, što u svakom slučaju prvenstveno isključuje postavljanje ograda i drugih barijera koje bi mogle sprečiti nesmetan pristup do objekta.

Interpoliranje objekata – izgradnja u nizu - Na objektima koji se u skladu sa postojećim načinom postavljanja objekata u zoni, bloku, grade na granici bočne građevinske parcele, ili interpoliraju između obe bočne građevinske parcele, ne mogu se na zabatnim zidovima planirati otvori.

Na objektima koji se ugrađuju između i do granica obe bočne građevinske parcele (izgradnja u tradicionalnom nizu) na kojima su postojeći objekti postavljeni na zajedničkoj granici parcela, mogu se za potrebe osvetljenja i ventilacije sporednih, odnosno i radnih prostorija izvesti svjetlarnici, na račun gabarita planiranog objekta.

Organizacija višeporodičnih stambenih objekata omogućava formiranje zajedničkog životnog prostora na kome se planira uređenje površina za javno korišćenje (kao što su zelene površine, popločani blokovski trgovi sa potrebnim mobilijarom, dječija igrališta itd.), ozelenjavanje kao i izgradnja pješačkih komunikacija.

Na pojedinim lokacijama Plana za izgradnju višeporodičnih stambeno – poslovnih objekata je definisana zajednička građevinska parcela.

U takvim slučajevima kod utvrđivanja urbanističke parcele može se odrediti:

Parcela za izgradnju samog objekta (koja podrazumjeva parcelu površine osnove objekta i pripadajuće površine parcele neophodne za minimalno održavanje objekta sa

pripadajućim stepeništima, rampama za pristup i trotoarima oko objekta pod uslovom da su Planom predviđeni neophodni prateći sadržaji (igrališta, zelene površine, parking prostori) na nivou kompleksa stambenih objekata kao *javne površine*.

Objekti koji su u valorizacionoj osnovi okarakterisani kao dobri i srednji i planom se zadržavaju u postojećem stanju (nisu predviđeni za rekonstrukciju) mogu se rekonstruisati, dograditi i nadograditi u skladu sa prostornim mogućnostima parcele i želje investitora, uz uslov da se uvažavaju definisane građevinske linije i spratnosti objekata koji su prikazane na grafičkim dijelovima Plana i koje su kao takve maksimalne. Uslovi pod kojima se mogu izvesti ovi zahvati definišuće se Lokacijskim uslovima.

Postojeći pomoćni objekti Planom se zadržavaju isključivo u statusu pomoćnih objekata uz ograničenja da se ne mogu nadograđivati. Izuzetno od prethodnog, objekti za koje se u posebnom postupku (sudskom, upravnom, vještačenjem i sl.) na zahtjev bilo koje zainteresovane strane utvrdi da ugrožavaju minimalne uslove zaštite urbanog standarda, ruše se.

| POSLOVANJE | | |
|----------------------|--|--|
| NAMJENA | dozvoljena | Mala i srednja preduzeća (prehrana, konfekcija, skladišta, zanati, trgovina, ugostiteljstvo, administracija, benzinska pumpa i sl.) |
| | uslovno dozvoljena | komunalna, građevinarstvo i sport unutar posl. kompl. |
| | zabranjena | koja ugrožavaju životnu sredinu i stanovanje |
| TIP OBJEKATA | slobodnostojeći | min. udaljen od susjedne parcele kao na grafičkom prilogu dok se kod interpoliranja novih objekata u urbane sklopove obavlja tako da min. udaljenost od građev. parcele sa objektom bude 3m. |
| | dvojni | ne |
| | objekti u nizu | ne |
| | kompleks više objekata (jedna cjelina) | kompleks - min. udaljen od susjedne parcele (r.l.) 3m |
| PARCELACIJA | način formiranja parcela | prema regulac. rješenju uz max. poštivanje postojećih k.p. |
| | mogućnosti preparcelacije | moguće dijeljenje većih i udruživanje manjih parcela |
| REGULACIONE LINIJE | regulacionom linijom odvajaju se javne površine od površina namjenjenih za izgradnju | |
| | regulaciona linija za ogradu (kod poslovnih kompleksa regulira položaj ograde) | |
| GRAĐEVINSKE LINIJE | ispod nivoa terena | za jednu ili više podzemnih etaža |
| | pojedinačnog objekta | za gabarit objekta |
| | građevinskog kompleksa | pored objekata u izgrađ. prostor uključene su i slobodne pov. |
| | građevinska i regulaciona linija se poklapaju | ne |
| NIVELACIONI ELEMENTI | ulaza u objekat | (u zavisnosti od projekta) |
| | suterenska i podrumka etaža | (u zavisnosti od projekta) |
| | max. visina | (u zavisnosti od projekta) |

| | | |
|----------------------------------|-------------------------------------|---|
| SPRATNOST OBJEKATA | planirana spratnost= max. spratnost | definisana na grafičkim priložima Plana |
| | etaže ispod kote terena | suterenska; jedna ili više podrumskih (u zavisnosti od mogućnosti) |
| ARHITEKTONSKO OBLIKOVANJE | kompozicija - principi oblikovanja | analogija, kontrast, simetrija (u zavisnosti od mikrolokacije), preporučuje se raspisivanje konkursa ili izrada idejnih rješenja za sve poslovne objekte prije izdavanja lokacijskih uslova |
| | krovne plohe | kosi krov (jedno., dvo. i viševodni) i ravni krov |
| | materijalizacija | dozvoljena upotreba svih mat. uz ateste o kvaliteti |
| SAOBRAĆAJ | pristup parceli | obavezno obezbjediti kolski i pješački |
| | interni saobraćaj | obavezan za parcele sa više objekata ili kompleks objekata |
| | stacionarni saobraćaj | Poslovni 1PM / 50m ² |

Poslovni sadržaji planirani su uglavnom u okviru stambeno-poslovnih objekata individualnog i kolektivnog tipa i u novim zonama definisanim za njihovu izgradnju.

BGP poslovanja planirana u novim kolektivnim i individualnim stambeno-poslovnim objektima je oko 1 800 m² za južni obuhvat i 15.182,0 m² za sjeverni obuhvat.

U stambeno-poslovnim objektima najmanje prizemna etaža je planirana za poslovne sadržaje. S obzirom na izražen nedostatak poslovnih sadržaja u sklopu stambenih blokova, moguće je pretvaranje prizemne etaže u poslovne prostore, uz uslov da planirani sadržaji svojim položajem i aktivnostima koje se odvijaju u njima ni na koji način ne ugrožavaju normalno i nesmetano stanovanje.

Namjene koje se preporučuju u ovakvim prostorima su: trgovina, ugostiteljstvo, uslužne i zantaskе djelatnosti, kancelarijski prostor, banke, pošte i sl.

Javne službe i druge društvene djelatnosti

U prostoru obuhvata Plana se nalaze objekti javnih službi i društvenih djelatnosti koji se zadržavaju. Moguće je angažovati i prizemne etaže stambeno-poslovnih objekata za ovu namjenu. Izgradnja novih objekata za ove potrebe nije planirana.

U sjevernom obuhvatu Plana u neizmjenjenom obliku zadržani su školski objekti. Veće intervencije predviđene su za Školu učenika u privredi: planirana je veća građevinska parcela za redovnu upotrebu školskog objekta.

U užem centru, uz Prijedorsku ulicu planirani su sadržaji društvenog standarda u prizemnim etažama stambeno-poslovnih objekata i to:

- bankarske ekspoziture,
- pošta,
- apoteka, ambulanta,
- polivalentne sale za kulturno-umjetnička društva, omladinu i penzionere,
- supermarket i sl.

Prateći sadržaji planiranog urbanog bloka jesu javni prostori – trgovi, pješačke komunikacije, javna parkirališta i javne zelene površine.

Sport i rekreacija

Na grafičkom prilogu dat je prijedlog uređenja:

Sportsko – rekreativne zone u priobalnom dijelu rijeka – sa zelenim parkovskim površinama, šetalištima, biciklističkim stazama, punktovima za odmor i igru djece, memorijalnom zonom i pješčanom plažom;

Sportsko – rekreativnog centra - „Mladost“- na grafičkom prilogu dati su orijentacioni sadržaji i njihova prostorna organizacija. Veličina parcele je definitivna i konačna jer je ograničena saobraćajnim površinama. Konačni sadržaji i organizacija parcele utvrđuje se na osnovu Idejnog projekta i lokacijskih saglasnosti a prema zahtjevima investitora.

U tekstualnom dijelu elaborata navodimo potencijalne sadržaje i način implementacije, koji će se podsticati za uvođenje u sportsko - rekreativnu zonu.

Zona sporta i rekreacije je na ovom prostoru planirana već dugi niz godina ali nikako nije došlo do realizacije.

Na osnovu Urbanističkog plana i zahtjeva grupe građana ponovo je predviđena izgradnja sportskih sadržaja.

Manje izmjene Plana u odnosu na prethodne planske koncepte su nastale na parcelama planiranim za uređenje teniskih igrališta i to tako da se teniski tereni premještaju na susjednu parcelu, odmah do sportske dvorane, a da se na njihovoj poziciji predviđa otvoren i zatvoren teren za mali fudbal.

Prema smjernicama iz važećeg Urbanističkog plana, dvije ne izgrađene lokacije su rezervisane za izgradnju sportsko-rekreativnih sadržaja. Prva lokacija se nalazi u naselju „Alagića sokak“ pored rijeke Zdene. Druga lokacija se nalazi u produžetku naselja „Otoke“, pored Bulevara V korpusa. U planu prostorne organizacije na ovim lokacijama dat je okvirni raspored sportskih terena sa pratećim objektima (svačionice, sportski klubovi, kafe-braovi) koji se mogu realizovati unutar pripadajućih građevinskih parcela. Predmetna rješenja su data orijentaciono i mogu se korigovati u skladu sa razvojnim potrebama grada.

Osim izgradnje navedenih sadržaja, planirano je da se predmetni sportsko-rekreativni lokaliteti povežu sa uređenim pješačkim stazama koje prolaze, sa obje strane, pored rijeke Zdene, u dužini od oko 900 m, posebno na dijelu prostora koji trenutno nije izgrađen. Na ovaj način, predmetni dio grada je dobio jednu od namjena koja mu je nedostajala, a korito rijeke Zdene je zaštićeno od neplanske i nekontrolisane izgradnje.

Član 8. (Plan parcelacije)

U toku izrade Plana maksimalno su ispoštovane postojeće granice parcela, u obimu u kojem je bilo moguće identifikovati postojeće granice parcela s obzirom na jako loše stanje rasterskih podloga.

Parcelacija zemljišta data u ovom planskom dokumentu zasnovana je na principu:

- definisanja parcela javnog korišćenja zajedničkih za grupu srodnih objekata (zgrade locirane unutar jednog bloka) i njihovog razgraničenja sa postojećim ili planiranim građevinskim parcelama postojećih, odnosno, planiranih objekata kao i objekata društvene infrastrukture.
- realizacija ovih parcela se može odvijati fazno u skladu sa realizacijom objekata u čijoj su funkciji. Faze realizacije će se definisati detaljnim urbanističko-tehničkim uslovima.
- definisanja pripadajućih parcela saobraćajnih površina koje su definisane regulacionim linijama čija realizacija se može vršiti fazno.
- definisanja parcela planiranih individualnih objekata, kao i postojećih, ako je u nekim segmentima bilo potrebno da se postojeća granica parcele mijenja;

Svakoj parceli je omogućen kolski i pješački pristup sa saobraćajne površine ili preko površine javnog korištenja.

Veličina i oblici parcela su definisani na osnovu urbanih standarda za svaku od ovih namjena.

U toku izrade Plana maksimalno su ispoštovane postojeće granice parcela. Na parcelama na kojima je zbog profila saobraćajnica moralo doći do izmjene urađena je preparcelacija. Takođe u zoni postojećeg individualnog stanovanja, u južnom dijelu obuhvata Plana, došlo je do izmjene pojedinih postojećih granica parcela radi boljeg i efikasnijeg funkcionisanja samih objekata i prostora oko njih.

Parcele na kojima se nalaze kolektivni stambeni, stambeno-poslovni i poslovni objekti moraju imati javno korišćenje u smislu da se površine oko objekata ne smiju ograđivati i moraju se urediti na način da se omogući nesmetan pješački saobraćaj.

Takođe se mogu korigovati granice parcela i uskladiti sa granicama parcela na terenu ukoliko se pokaže da su one postojeće granice, a sve radi rješavanja imovinsko-pravnih odnosa.

Detaljnim urbanističko-tehničkim uslovima može se korigovati građevinska parcela predviđena Planom u minimalnom odstupanju i to da bi se uvažili relevantni faktori koji se tiču imovinsko-pravnih odnosa, ali da se pri tom ne ugrožavaju okolni objekti, odnosno pristupi istim i njihovo normalno funkcioniranje.

Član 9. (Opšti urbanističko-tehnički uslovi za izgradnju građevina)

Ovim Regulacionim planom i uslovima definisani su relevantni urbanističko-regulativni elementi za projektovanje i izgradnju objekata u području Plana.

Tekstualni dio i svi grafički prilozi čine jedinstven dokument koji u regulativnom smislu obavezuje sve subjekte bez obzira u kojoj fazi realizacije Plana učestvuju.

Prije izrade arhitektonskih projekata za objekte čija se gradnja ovim Planom predviđa, treba formulisati detaljni projektni zadatak koji uključuje i podatke i zahtjeve sadržane u Planu, a koji se odnose na:

- namjenu i situativni razmještaj objekata,
- horizontalne i vertikalne gabarite,
- orijentacione nivelacione kote,
- uslove za priključenje na saobraćajnu i ostalu komunalnu infrastrukturu (voda, kanalizacija, električna, TT),
- arhitektonsko oblikovanje objekta,
- tip i orijentaciju krovišta,
- uslove za uređenje slobodnih površina,
- uslove zaštite,
- eventualno posebne uslove i drugo.

Svi ovi podaci formulišu se kao poseban urbanističko-regulativni dokument za svaki objekat, ili blok kao cjelinu, u formi detaljnih urbanističko-tehničkih uslova za projektovanje i izgradnju objekata.

Osnovu za njihovo definisanje predstavlja ovaj Plan. U dokumentu koji čini sastavni dio Lokacijske saglasnosti i rješenja o odobrenju gradnje u skladu sa ovim Planom utvrđuje se:

- namjena objekata sa detaljnim razmještajem funkcionalnih prostora,
- maksimalne dimenzije horizontalnih i vertikalnih gabarita objekta i oblik gabarita,
- situativni položaj objekta i površina, oblik, osnove prizemlja i spratova ako su različiti, prikazuju se na grafičkom dijelu dokumenta. Građevinske i regulacione linije definišu se koordinatama tačaka ili distancama od postojećih objekata ili tačaka na terenu,

- niveleta poda prizemlja (ulazni podest) se određuje kao približna vrijednost sa tačnošću ± 20 cm. Označava se apsolutnom kotom.
- za određivanje nivelete mjerodavna je nivelacija okolnog prostora tj. niveleta saobraćajnih površina (ulica, trotoara i sl.). Osnovna nivelacija saobraćajne mreže data je na grafičkom dijelu Plana,
- u uslovima za priključenje na saobraćajnu mrežu grafički i tekstualno se određuju prilazi objektu, njihova pozicija, geometrijski oblik i površinska obrada, širina, radijusi zakrivljenja i sl., ivičnjaci, parking površine i njihovo uređenje, obaveza izgradnje garaža u sastavu objekata i slično,
- iako se uslovima određuju gabariti objekata projektantu ostaje dovoljno slobode da prilikom izrade projekta ispolji kreativnost vještinu i znanje. Od projektanta se zahtijeva da objekat u svakom, pa i oblikovnom smislu shvati i tretira kao dio širine okoline, odnosno ambijenta u koji se objekat smješta,
- u pogledu primjene materijala za obradu fasadnih platana po pravilu ne bi trebalo postavljati izričite zahtjeve. Slobodu izbora bi trebalo prepustiti projektantu, ali uz uslov da odabrani materijali imaju svojstva trajnosti i lakog održavanja, a u estetskom smislu da pruže adekvatan izraz prijatan za posmatrača, a sve u funkciji namjene objekta.
- u uslovima za uređenje slobodnih površina oko objekta tekstualno i grafički treba dati podatke o veličini, obliku, namjeni i načinu obrade tih površina. Postavlja se zahtjev da uređenje slobodnih površina bude i investiciono i građevinski sastavni dio izgradnje objekta. Objekat se može smatrati gotovim tek pošto su izgrađene i uređene sve okolne površine koje mu pripadaju. Uređenje ovih površina se vrši prema posebnom projektu koji čini sastavni dio projektne dokumentacije,
- Uslovima zaštite utvrditi obavezu projektovanja i izgradnje takvog objekta koji će ispuniti sve zahtjeve, propisane standarde koji se odnose na zaštitu i sigurnost korišćenja objekta. Ovo se prije svega odnosi na statičku i seizmičku sigurnost objekta, funkcionalnost u njegovom korišćenju, protivpožarnu sigurnost i drugo.
- Uslovi za priključenje na naseljsku infrastrukturnu mrežu određuju obavezu i način pod kojim objekti moraju biti priključeni na postojeću mrežu vodovoda, kanalizacije, elektroenergetike, telefona i sl.
- U uslovima treba utvrditi i obavezu investitora za pribavljanje potrebnih geotehničkih podataka o tlu putem neposrednih istražnih radova na mikrolokaciji.
- Ukoliko objekat može imati značajan uticaj na životnu sredinu uopšte ili njene segmente, investitor se mora obavezati da pribavi ekološku saglasnost od nadležnog ministarstva.

Detaljni urbanističko-tehnički uslovi za planom utvrđene dogradnje i nadogradnje postojećih objekata definišu konačne horizontalne i vertikalne gabarite objekata, njihov položaj u odnosu na granice parcele i građevinske linije, međusoban odnos i postavke oblikovnih masa usklađene sa širim okruženjem, odnose između privatnih i javnih površina, saobraćajnica i saobraćajnih površina, izrađuju se u skladu sa tekstualnim dijelom, svim grafičkim priložima i ovom odlukom.

Utvrđuje se obaveza izrade idejnog rješenja koji se izrađuje kao poseban elaborat izrađen od strane ovlaštene kuće za izradu ovakve vrste dokumentacije i služi kao osnova za izradu Lokacijskih uslova u upravnom postupku izdavanja rješenja o lokacijskoj suglasnosti i odobrenja za gradnju.

Uslovi za izgradnju privremenih objekata

Član 10.

Izgradnja privremenih objekata na obuhvatnom području Regulacionog plana definisat će se posebnom Odlukom Općinskog vijeća.

Uslovi za izgradnju pomoćnih objekata

Član 11.

Pomoćne prostorije za planirane zgrade smještaju se, po pravilu, u sastavu glavne zgrade, u prizemnoj, suterenskoj ili podrumskoj etaži. Izuzetno, pomoćni objekti za individualne stambene i stambeno-poslovne zgrade mogu se postavljati i u zadnjem dijelu parcela koje po veličini, obliku, stepenu izgrađenosti, dispoziciji ostalih objekata na parceli i sl. omogućavaju funkcionisanje tih pomoćnih objekata, pod uslovom da se time bitno ne narušava izgled uličnog fronta.

Zabranjeno je pretvaranje pomoćnih objekata u stambene i poslovne objekte.

Član 12.

Postojeći pomoćni objekti locirani na području ovog Regulacionog plana koji nisu u skladu sa odredbama ove Odluke, moraju se porušiti u roku koji će utvrditi nadležna opštinska služba nakon donošenja ovog Regulacionog plana.

Uslovi za uređenje građevinskog zemljišta

Član 13.

Izgradnja građevina na obuhvatnom području Regulacionog plana vrši se na uređenom građevinskom zemljištu.

Član 14.

Građevinskim zemljištem se smatra zemljište koje je u granicama obuhvata Regulacionog plana, bez obzira koje je fizičko ili pravno lice nosilac prava korištenja građevinskog zemljišta.

Član 15.

Građevinsko zemljište namijenjeno za izgradnju objekata dijeli se na građevinske parcele. Građevinska parcela može da obuhvata jednu ili više katastarskih čestica, odnosno jedan ili više njenih dijelova. Građevinska parcela je određena planom parcelacije koji je sastavni dio Regulacionog plana.

Član 16.

Pod uređenim građevinskim zemljištem smatra se zemljište na kojem su izvršeni radovi utvrđeni Programom uređenja građevinskog zemljišta.

Program uređenja građevinskog zemljišta radi se na osnovu Regulacionog plana, za svaku kalendarsku godinu, u skladu sa srednjoročnim Programom uređenja građevinskog zemljišta koje donosi nadležni opštinski organ.

Program uređenja građevinskog zemljišta obuhvata:

1. Pripremanje građevinskog zemljišta, u svrhu izgradnje
2. Izgradnju komunalnih objekata, uređaja i instalacija, za zajedničko korištenje,
3. Izgradnju komunalnih objekata, uređaja i instalacija, za pojedinačno korištenje,
4. Proračun troškova uređenja,
5. Izvore i način finansiranja,
6. Utvrđivanje troškova i uslova koje investitor snosi na ime učešća u troškovima uređenja zemljišta,
7. Mjere i dinamiku izvršenja radova,
8. Nosioca provođenja programa.

Pripremanje građevinskog zemljišta u svrhu izgradnje obuhvata:

- rješavanje imovinsko-pravnih odnosa,
- parcelaciju zemljišta,
- geološka, geomehanička, seizmička ispitivanja zemljišta, sa odgovarajućim izvještajima i analizama,
- uklanjanje postojećih građevina, premještanje nadzemnih i podzemnih instalacija u skladu sa Regulacionim planom,
- izradu tehničke dokumentacije,
- sanacione radove (odvodnjavanje, nasipanje, ravnanje zemljišta i slično).

Kao komunalni objekti i instalacije za zajedničko korištenje, u smislu prostornog uređenja smatraju se:

- ulice (pločnici, skverovi, prilazni putevi, trgovi, parkirališta i sl.)
- zelene površine (nasadi, travnjaci, drvoređi i sl.),
- uređenje rekreativnih terena, parkova, igrališta, šetnica i sl.,
- objekti, uređaji i instalacija za javnu rasvjetu, vertikalna saobraćajna signalizacija - semafori
- objekti i uređaji za održavanje javne čistoće,
- izgradnja uređaja za odvod površinskih voda,
- regulaciju vodotoka i uređenje obala voda i vodnih površina,

Kao komunalni objekti, uređaji i instalacije za pojedinačno korištenje, u smislu prostornog uređenja, smatraju se:

- objekti, uređaji i instalacije vodovoda i kanalizacije,
- instalacije, uređaji i objekti električne i toplotne energije,
- objekti, uređaji i instalacije PTT saobraćaja
- objekti i uređaji za prevoz putnika u javnom saobraćaju.

Član 17.

Minimum uređenja građevinskog zemljišta osigurava:

- snadbjevanje vodom i rješenje otpadnih voda ,
- kolski prilaz građevinskoj parceli,
- snadbjevanje električnom energijom.

Uslovi korištenja zemljišta na zaštitnim infrastrukturnim pojasevima i zaštićenim područjima

Član 18.

Izgradnja objekata i vršenje drugih radova ne može se vršiti na zemljištu koje je utvrđeno kao zaštićeno (zaštitni infrastrukturni pojas, zaštitni pojas uz saobraćajnicu, zaštitni pojas uz vodotok i sl.), osim ako to nije odobrilo preduzeće koje upravlja zaštićenim područjem.

Izuzetno, izgradnja objekata i vršenje drugih radova na zaštićenom zemljištu može se odobriti, samo ako takva izgradnja i radovi služe u svrhu zaštite, odnosno uz odobrenje institucije koja upravlja tim prostorom.

Član 19.

Širinu zaštitnog pojasa uz kanalizacione, vodovodne i elektro primarne vodove osigurati u skladu sa Zakonom i odlukama preduzeća koja upravljaju predmetnim infrastrukturnim sistemima.

Član 20.

Saobraćajnice u granici Regulacionog plana imaju karakter i elemente gradske ulice, te je potrebno postupiti po planom utvrđenim građevinskim i regulacionim linijama.

Uslovi za privremeno korištenje površina rezervisanih za druge namjene

Član 21.

Na površinama koje su rezervisane Regulatornim planom za planiranu infrastrukturu, kao i ostale planirane namjene utvrđene Regulatornim planom ne mogu se graditi objekti niti vršiti građevinski radovi koji nisu u skladu sa istom.

Na površinama navedenim u prethodnom stavu izuzetno se može dozvoliti izgradnja privremenih objekata i privremeno korištenje ovog zemljišta u skladu sa važećom zakonskom regulativom.

Uslovi za zaštitu ljudi i materijalnih dobara od ratnih djelovanja i elementarnih nepogoda

Član 22.

U cilju zaštite ljudi i materijalnih dobara od elementarnih nepogoda i ratnih dejstava, provodit će se mjere zaštite utvrđene od strane nadležnog organa odbrane.

Član 23.

Prilikom projektovanja i izgradnje objekata, neophodno je primijeniti mjere zaštite u skladu sa važećim tehničkim propisima i važećom zakonskom regulativom.

Član 24.

Pored mjera utvrđenih drugim propisima i aktima, neophodno je, u postupku izdavanja urbanističke saglasnosti, definisati urbanističko-građevinske mjere zaštite od ratnih razaranja i elementarnih nepogoda, koje uključuju sljedeće:

- da svi objekti budu izgrađeni od materijala otpornih na štetne uticaje ratnih djelovanja i elementarnih nepogoda
- da se podrumске, odnosno suterenske etaže, konstruktivno prilagode navedenim uslovima,
- da se planom odbrane razmotre mogućnosti lokacije skloništa.

Uslovi za zaštitu osoba sa posebnim potrebama u prostoru

Član 25.

Izgradnja objekata, saobraćajnica i drugih površina mora biti takva da obezbijedi nesmetano korištenje za invalidna lica u skladu sa važećom zakonskom regulativom.

Uslovi za uređenje fasada, postavljanje ograda i postavljanje stubova, reklamnih panoa i elemenata urbanog mobilijara i privremeno zauzimanje zemljišta

Član 26.

Uslovi za uređenje fasada utvrđuju se urbanističko-tehničkim uslovima, u skladu sa smjernicama datim u članovima 7. i 9. ove Odluke.

Član 27.

Ograda, odnosno podzida se može postaviti na regulatornu liniju ili oko uređenih zelenih površina, cvjetnih površina, kao i oko prostora za koje se ukaže potreba, a nadležna služba to odobri.

Ograda između dvije susjedne parcele ili ulice ne može biti viša od 1,2 m a materijalizacijom, bojom i oblikom mora biti prilagođena okruženju.

Ograde gradilišta moraju biti visoke 2,00 m i građene od punog, neprovidnog materijala.

Ograde uz ulice se moraju redovno održavati.

Vrata i kapije uličnih ograda ne smiju se otvarati prema ulici.

Član 28.

Postavljanje oglasnih stubova, reklamnih panoa i drugih elemenata urbanog mobilijara (klupe, žardinjere, rasvjeta, korpe i sl.) planirati uz kolske i pješačke komunikacije uz uslov da ne ometaju funkcionisanje saobraćaja, ulazak u objekat i sl. U pogledu materijala, boje i načina izrade, ove elemente prilagoditi izgledu mjesta, ulice i okoline.

Član 29.

Do konačne realizacije Regucionog plana, neizgrađeno građevinsko zemljište može se koristiti u druge svrhe koje ovim Planom nisu predviđene, uz uslov da privremena namjena neće ometati osnovnu namjenu prostora.

Uslovi za uređenje zelenih i slobodnih površina

Član 30.

Uređenje zelenih površina izvodi se u sklopu svake pojedinačne lokacije na osnovu urbanističko-tehničkih uslova.

Član 31.

Ovim Regucionim planom definirani su uslovi za podizanje zelenila na:

- a) individualnim parcelama
- b) u sklopu poslovnih kompleksa
- c) na javnim površinama
- d) uz vodotoke

- a) Uslovi za podizanje zelenila unutar individualnih parcela

Ozelenjavanje individualnih parcela u prednjem dijelu (prema ulici) tretirati oblikovno, tj. dozvoljava se i podstiče sadnja ukrasnog grmlja, cvijeća, sijanje trave i postavka mobilijara koji doprinose ljepšem izgledu ulice.

Ozelenjavanje individualnih parcela u pozadini treba usmjeriti na podizanje stabala, voćki, grmova i sl.

- b) Uslovi za podizanje zelenila unutar poslovnih kompleksa

Zaštitni zeleni pojas unutar proizvodno – poslovnih parcela najprije treba da ima karakter zaštite okolnog prostora od buke, prašine i sl., a u isto vrijeme treba da ponudi i oblikovne vrijednosti koje će ovaj prilično oblikovno siromašan prostor oplemeniti.

- c) Uslovi za podizanje zelenila na javnim površinama

Zelenilo (cvjetnjaci, drvoredi, travnjaci i sl.) na uređenim javnim površinama treba podizati tako da ne ometa saobraćajne tokove, nadzemnu i podzemnu infrastrukturu, preglednost i da budu u funkciji kompozicije prostora.

- d) Uslovi za podizanje zelenila uz vodotok

Zaštitni zeleni pojas uz vodotok rijeka Sane i Zdene je prevashodno potrebno formirati u cilju zaštite vodotoka, a u isto vrijeme je moguće uspostaviti rekreativne površine (pješačke, biciklističke staze i sl.) koje bi bile uređene na način da se podignu drvoredi, urede travnate površine, cvijetnjaci i sl.

Odnos prema postojećim objektima

Član 32.

Postojeći objekti na zaštićenim infrastrukturnim pojasevima i zaštićenim područjima (u potpunosti ili dijelom) u okviru Regulacionog plana ne mogu se dograđivati niti nadziđivati, ali se mogu vršiti manje adaptacije i radovi redovnog održavanja.

Član 33.

Postojeći objekti koji nisu urbanističkim rješenjem zadržani ne mogu se dograđivati, nadziđivati, niti se na njima mogu vršiti adaptacije izuzev radova redovnog održavanja.

Član 34.

Postojeći bespravno izgrađeni objekti su objekti koji su bez odobrenja izgrađeni, rekonstruirani, nadzidani, dograđeni ili započeti (betonirani temelji).

Član 35.

Legalizacija bespravno izgrađenih građevina može se vršiti ukoliko su građevine u skladu sa ovim Regulacionim planom, a koje su ranije započete, izgrađene, dograđene (u svojim horizontalnim i vertikalnim gabaritima), rekonstruisane ili sanirane bez odobrenja za građenje, kao i građevine za koje postoji odobrenje za građenje, ali je investitor odstupio od uslova propisanih u odobrenju za građenje.

Djelatnosti i uslovi pod kojima se pojedine djelatnosti mogu obavljati u planom predviđenom prostoru

Član 36.

Regulacionim planom u skladu sa postojećim okruženjem, a u cilju obezbjeđenja povoljnih uslova života i rada, kao i u cilju ekonomičnog korištenja infrastrukture planira se izgradnja objekata određene namjene prema formulisanim funkcionalnim zonama (stambena, stambeno - poslovna, poslovna, zona sporta i rekreacije, zona školstva, zona zdravlja).

Izbor djelatnosti koje se lociraju na ovom prostoru ne smiju ugrožavati čovjekovu okolinu, tj. trebaju biti u skladu sa odredbama važeće zakonske regulative za zaštitu čovjekove okoline.

IV PRELAZNE I ZAVRŠNE ODREDBE

Član 37.

Stupanjem na snagu ove Odluke stavlja se van snage sve ranije odluke o provodjenju u granicama obuhvata Plana.

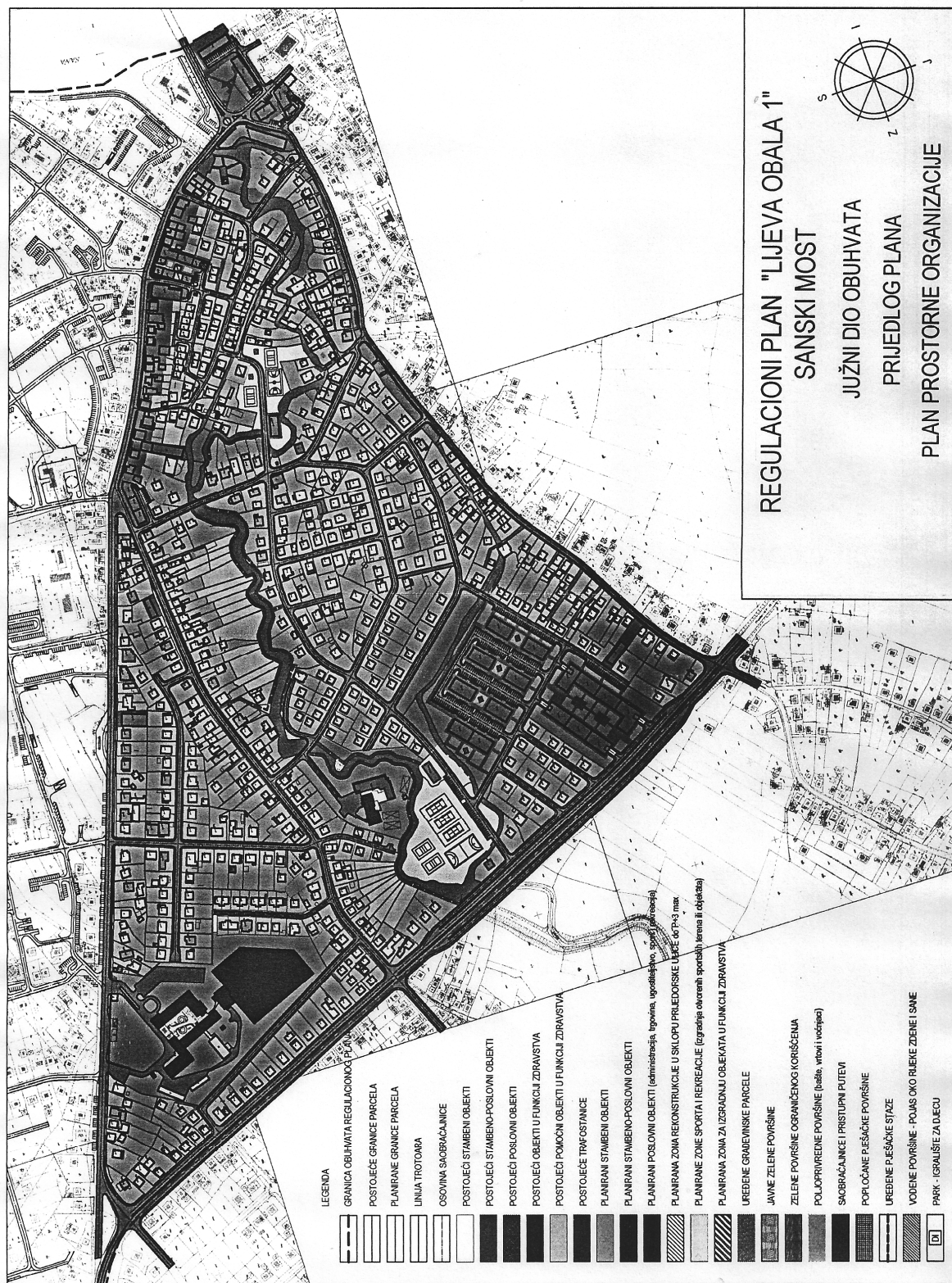
Član 38.

Odluka stupa na snagu osam dana od dana objavljivanja u "Službenom glasniku Općine Sanski Most".

Broj:07-02-2893/12
Datum:28.12.2012.godine

Predsjedavajući Općinskog Vijeća:

Drago Praštalo



Na osnovu člana 16. Zakona o prometu nekretnina («Sl. list RBiH» broj:38/78, 28/79, 2/92, 3/93 i 13/94), te člana 24. Statuta općine Sanski Most («Sl. glasnik Općine Sanski Most», broj:4/08 i 5/08 ,5/09,2/10 i 9/11), Općinsko vijeće Sanski Most na 2. sjednici održanoj dana 27.12.2012.godine,
d o n o s i:

O D L U K A
O PRODAJI I POČETNOJ PRODAJNOJ CIJENI
POSLOVNOG PROSTORA
U VLASNIŠTVU OPĆINE SANSKI MOST

Član 1.

Početna prodajna cijena poslovnog prostora :

Poslovni prostor koji se nalazi u prizemlju stambeno-poslovne zgrade izgrađene na k.č. 1547/95 , upisana u Pl.756 K.O.Sanski Most ,dr.sv.Općina Sanski Most u dijelu 1/1 , pov. 68 m² (po tlocrtu se isti sastoji od PR-1 pov.48,66 m² i PR-2 pov.7,59 m² što ukupno iznosi 56,25 m²).Početna prodajna cijena 1 m² poslovnog prostora je 720 KM/m² a ukupna cijena poslovnog prostora je 40.500,00 KM .

Član 2.

Postupak prodaje nepokretnosti provest će Komisija Općinskog vijeća za prodaju nekretnina,a sve u skladu sa Pravilnikom o postupku javnog nadmetanja za prodaju nekretnina u društvenoj svojini.

Član 3.

Predmetna nekretnina iz člana 1. ove Odluke prodat će se putem Javnog poziva metodom javnog nadmetanja.

Član 4.

Ova Odluka stupa na snagu osam dana od dana objavljivanja u «Sl. glasniku Općine Sanski Most».

Broj:07-02-2894/12
Datum:28.12.2012.godine

Predsjedavajući Općinskog vijeća
s.r. Drago Praštalo

Na osnovu člana 19. Zakona o prometu nekretnina ("Sl.list R BiH " br.38/78,28/79,2/92,3/93 i 13/94 i člana 24.Statuta Općine Sanski Most ("Sl.glasnik Općine Sanski Most"br. 4/08,5/08,5/09,2/10,9/11), Općinsko vijeće na 2.-oj sjednici održanoj dana 27.12.2012.godine, donosi:

O D L U K U O PRODAJI NEKRETNINA I POČETNOJ PRODAJNOJ CIJENI

Član 1.

Metodom pribavljanja pismenih ponuda izvršit će se prodaja nekretnina označenih kao:

parcela broj:337 zv.“OTOKE-PEKARA“ poslovna zgrada u privredi 1 u površini od 752 m², pomoćna zgrada u privredi 2 u površini od 8 m²,pomoćna zgrada u privredi 3 u površini od 68 m²,zemljište uz privrednu zgradu u površini od 500 m²,pašnjak 1 klase u površini od 2999 m², upisane u ZKU 181 KO Sanski Most IV , s pravom raspolaganja u korist :Općina Sanski Most,sa dijelom 1/1.

Član 2.

Početna prodajna cijena nekretnina iz člana 1.ove Odluke iznosi 225.044,00 KM.
(2999 m² x 12 KM po 1m² = 35.988,00 KM-za poljoprivredno zemljište,
1328 m² x 20 KM po 1m²= 26.560,00 KM -za građevinsko zemljište,
poslovna zgrada: P= 752 m² x 0,8= 601,60 m² x 250 KM = 150,400 KM
pomoćna zgrada: P= 68 m² x 0,8= 54,40 m² x 200 KM = 10,880 KM
pomoćna zgrada: P= 8 m² x 0,8 = 6,40 m² x 190,00 KM = 1.216,00 KM
procjena izvršena od strane Komisije za utvrđivanje prometne vrijednosti nepokretnosti i prava Općine Sanski Most)

Član 3.

Postupak prodaje nekretnina iz člana 1. ove odluke provest će Komisija za prodaju nekretnina imenovana od strane Općinskog vijeća, a u skladu sa važećim zakonskim propisima.

Član 4.

Ova Odluka stupa na snagu osmog dana od dana objavljivanja u "Sl.glasniku Općine Sanski Most".

Broj:07-02-2895/12
Datum,28.12.2012.godine

PREDSJEDAVAJUĆI OPĆINSKOG
VIJEĆA

DRAGO PRAŠTALO,s/r

Na osnovu člana 8. i člana 13. stav 2. tačka 4. Zakona o principima lokalne samouprave u Federaciji Bosne i Hercegovine ("Službene novine FBiH", br. 49/06), člana 13. stav 1. tačka c) Zakona o pripadnosti javnih prihoda u Federaciji Bosne i Hercegovine ("Službene novine FBiH", 22/06, 43/08, 22/09) i člana 24. Statuta općine Sanski Most ("Službeni glasnik općine Sanski Most", br. 4/08, 5/08, 5/09, 2/10, 9/11) Općinsko vijeće na 2.sjednici održanoj dana 27.12.2012.godine donijelo je

ODLUKU
o izmjenama i dopunama
Odluke o komunalnim taksama i tarifi komunalnih taksa

Član 1.

U Odluci o komunalnim taksama i tarifi komunalnih taksa ("Službeni glasnik općine Sanski Most", br. 1/07, 2/08, 1/12), u članu 6. stav 1) tačke 1., 4. i 5. se brišu, a dosadašnje tačke 2. i 3. postaju tačke 1. i 2.

Član 2.

Član 7. mijenja se i glasi:

"Komunalnu taksu za:

1. postavljanje reklamnih natpisa;
2. privremeno zauzimanje javnih površina;
3. prodaju roba ili pružanje usluga izvan poslovnih prostorija;
4. organizovanje i držanje žive muzike u ugostiteljskim objektima;
5. korištenje prostora za kampove;
6. registrovana taksi stajališta, rješenjem utvrđuje, kontroliše i naplaćuje nadležna općinska služba za izdavanje odobrenja za korištenje slobodnih prostora u momentu izdavanja odobrenja, odnosno nadležna služba za izdavanje odobrenja za držanje žive muzike u ugostiteljskim objektima, svaka u okviru svoje nadležnosti".

Član 3.

Član 12. mijenja se i glasi:

"Postupak prinudne naplate komunalne takse po ovoj Odluci pokretat će Poreska uprava – Ispostava Sanski Most, odnosno nadležna općinska služba, svaka u okviru svoje nadležnosti, u skladu sa važećim zakonskim propisima."

Član 4.

Iza člana 12. dodaje se novi član 12.a koji glasi:

"(1) Od plaćanja takse oslobođeni su:

- a) organi i tijela državne, federalne, kantonalne i općinske vlasti;
- b) poljoprivredni proizvođači i obrtnici koji obavljaju djelatnosti utvrđene Uredbom o zaštiti tradicionalnih i starih obrta ("Službene novine FBiH", br. 66/09, 38/10);
- c) javne ustanove iz oblasti: obrazovanja, nauke, kulture, zaštite kulturne i prirodne baštine, sporta, zdravstva, veterinarstva, socijalne zaštite, humanitarne, vjerske i dobrotvorne organizacije za ostvarivanje ciljeva iz osnovne djelatnosti za koje su registrovane, predškolskog obrazovanja uključujući privatne predškolske ustanove sa registrovanom djelatnošću-predškolsko obrazovanje;
- d) javna preduzeća čiji je osnivač Općina;

e) organizacije ratnih vojnih invalida, porodica šehida i poginulih boraca, organizacije demobilisanih boraca i civilnih žrtava rata za ostvarivanje ciljeva iz osnovne djelatnosti za koje su registrovani.

(2) Pored oslobađanja iz prethodnog stava, od obaveze plaćanja takse za istaknutu firmu oslobađaju se fizička i pravna lica koja registruju proizvodne djelatnosti i to:

a) za prve dvije godine poslovanja 100 % taksene obaveze;

b) za treću godinu poslovanja 50 % od ukupnog iznosa taksene obaveze".

Član 5.

U "Tarifi komunalnih taksa" koja je sastavni dio Odluke o komunalnim taksama, u tarifnom broju 4. u tački 2. riječ "zanatske" zamjenjuje se riječju "obrtničke", a preostali dio teksta ostaje nepromijenjen.

Član 6.

(1) U "Tarifi komunalnih taksa" koja je sastavni dio Odluke o komunalnim taksama, u tarifnom broju 4., tačka 6. mijenja se i glasi:

"Ljekarske ordinacije.....750,00 KM".

(2) U "Tarifi komunalnih taksa" koja je sastavni dio Odluke o komunalnim taksama, u tarifnom broju 4., tačka 19. mijenja se i glasi:

"Sportske kladionice i poslovnice sportskih kladionica.....7.500,00 KM".

(3) U "Tarifi komunalnih taksa" koja je sastavni dio Odluke o komunalnim taksama, u tarifnom broju 4., tačka 20. mijenja se i glasi:

"Lutrije i ostale igre na sreću.....2.500,00 KM".

(4) U "Tarifi komunalnih taksa" koja je sastavni dio Odluke o komunalnim taksama, u tarifnom broju 4., tačka 27. mijenja se i glasi:

"Kockarnice.....5.000,00 KM".

Član 7.

U "Tarifi komunalnih taksa" koja je sastavni dio Odluke o komunalnim taksama, tarifni broj 4. u odjeljku "Napomena" stav (1) tačka a) i b) se brišu, a dosadašnji stavovi (2), (3), (4), (5) i (6) postaju stavovi (1), (2), (3), (4) i (5).

Član 8.

U "Tarifi komunalnih taksa" koja je sastavni dio Odluke o komunalnim taksama, u tarifnom broj 7., u stavu (1) iza tačke 2) dodaje se tačka 3) koja glasi:

"za taksi vozila plaća se taksa u iznosu od 200,00 KM godišnje".

Član 9.

Ova odluka stupa na snagu osmog dana od dana objavljivanja u "Službenom glasniku općine Sanski Most".

Broj: 07-02-2896/12

Predsjedavajući Općinskog vijeća

Datum: 28.12.2012.godine

Đrago Praštalo, s.r.

Na osnovu člana 8. i 13. Zakona o principima lokalne samouprave („Službene novine FBiH“, broj: 49/06), člana 16. Zakona komunalnim djelatnostima („Službeni glasnik Unsko-sanskog kantona“, broj: 4/11,11/11 i 13/12)) i člana 24. Statuta općine Sanski Most („Službeni glasnik općine Sanski Most“, broj: 4/08,5/08,5/09,2/10 i 9/11) Općinsko vijeće općine Sanski Most na drugoj sjednici održanoj dana 27.12.2012.godine, donijelo je

ODLUKU
o izmjenama i dopunama Odluke o komunalnoj naknadi

Član 1.

U Odluci o komunalnoj naknadi objavljenoj u Službenom glasniku općine Sanski Most, broj: 1/07 i 01/11, u članu 5. iza stava (1) dodaje se stav (2) koji glasi : „Obveznici plaćanja komunalne naknade su i vlasnici, odnosno korisnici nadzemnih i podzemnih instalacija“

Član 2.

U članu 7. iza stava (1) dodaje se stav (2) koji glasi:

„Ukoliko obveznik plaćanja komunalne naknade ne prijavi promjenu na način koji je predviđen u stavu (1) ovog član, plaćanje komunalne naknade ostaje njegova obaveza.“

Član 3.

U članu 8. iza tačke c) dodaje se tačka d) koja glasi:

„Za nadzemne i podzemne instalacije (elektroinstalacije, telefonske, gasovodne i toplovodne instalacije, instalacije kablovskih i drugih operatera) korisna površina prostora izražena u jedinici mjere (dužni metar – m)“

Član 4.

U članu 11. iza stava (1) dodaje se stav (2) koji glasi:

„Koefficijent zone za podzemne i nadzemne instalacije infrastrukture u svim zonama iznosi 0,010 KM.“

Član 5.

U članu 12. stav (2) tačka b) mijenja se i glasi:

„Poslovni prostori po vrsti djelatnosti.

Prema namjeni djelatnosti poslovnog prostora koefficijent namjene iznosi:

I.GRUPA DJELATNOSTI

koefficijent namjene : 5,0

- Finansijsko posredovanje
- Trgovina na veliko i malo
- Prateće djelatnosti u prometu, djelatnosti putničkih agencija
- Pošta i telekomunikacije
- Poslovanje nekretninama, iznajmljivanje i poslovne usluge
- Snabdjevanje električnom energijom,gasom,parom i toplom vodom
- Djelatnost kockarnica i kladionica

- Trgovina naftom i naftnim derivatima
- Pružanje intelektualnih usluga

2.GRUPA DJELATNOSTI koeficijent namjene: 3,0

- Ugostiteljstvo
- Djelatnost privatne medicinske prakse
- Djelatnost privatne zubarske prakse
- Djelatnost privatnih apoteka

3.GRUPA DJELATNOSTI koeficijent namjene: 2,0

- Uslužne djelatnosti (tehnički pregledi vozila, usluge prijevoza –transport, auto-škole, auto-otpadi)
- Obrtničke djelatnosti (frizerski saloni, automehaničarske i druge mehaničarske radnje, autopraone, foto-radnje, pekarske radnje, krojačke radnje, videoteke i sl.)
- Proizvodne djelatnosti (stolarske, metalske, drvoprerađivačke, i sl.)

4.GRUPA DJELATNOSTI koeficijent namjene: 1,0

Sve ostale djelatnosti koje nisu svrstane u prvu, drugu ili treću grupu djelatnosti utvrđenih ovom Odlukom.

Član 6.

U članu 21. iza stava (3) dodaje se stav (4) koji glasi:

„Po žalbama obveznika komunalne naknade protiv prvostepenih rješenja JU „Općinski fond za komunalne djelatnosti i infrastrukturu“ Sanski Most rješava Ministarstvo za građenje, prostorno uređenje i zaštitu okoliša USK.“

Član 7.

U članu 23. stav (1) tačka b) iza riječi: „korisnici najniže penzije“ **dodaju se riječi koje glase:** „ukoliko žive sami u domaćinstvu, odnosno u zajedničkom domaćinstvu pod uslovom da ukupni prihodi domaćinstva nisu veći od iznosa najniže penzije za prethodnu godinu.“

Član 8.

U članu 25. iza stava (1) dodaje se stav (2) koji glasi:

„Za ostvarivanje prava iz člana 23. ove Odluke obveznici iz člana 23. stav (1) tačka b) dužni su dostaviti kućnu listu i potvrdu o visini novčanih primanja za svakog zaposlenog člana domaćinstva.“

Član 9.

U članu 29. iza stava (1) dodaje se stav (2) koji glasi: „Kontrolu naplate naknade kao i pokretanje postupka prinudne naplate vrši JU „Općinski fond za komunalne djelatnosti i infrastrukturu“ Sanski Most i Općinska služba za finansije, trezor i zajedničke poslove.

Inspeksijski nadzor i kontrolu nad provođenjem ove Odluke vrši Općinska komunalna inspekcija.“

Iza poglavlja IX dodaje se poglavlje X – KAZNENE ODREDBE

Član 10.

Dodaje se član 30.koji glasi:

„Novčanom kaznom od 3.000,00 KM do 8.000,00 KM kaznit će se za prekršaj pravno lice kao obveznik komunalne naknade ako u utvrđenom roku ne prijavi JU „Općinski fond za komunalne djelatnosti i infrastrukturu“ Sanski Most nadležnoj za komunalne poslove, obavezu plaćanja komunalne naknade, promjenu lica obveznika plaćanja komunalne naknade ili promjenu koja je od utjecaja za utvrđivanje obaveze i visine komunalne naknade, odnosno ne izvrši uplatu komunalne naknade utvrđene prema članu 21. ove Odluke.

Za prekršaj iz prethodnog stava kaznit će se i odgovorna osoba iz pravnog lica novčanom kaznom od 500,00 KM do 1.500,00 KM.

Za prekršaj iz stava (1) ovog člana kaznit će se i fizičko lice novčanom kaznom od 200,00 KM do 1.000,00 KM.“

Član 11.

Dosadašnje poglavlje X postaje poglavlje XI, a dosadašnji član 30. postaje član 31.

Član 12.

Ova Odluka stupa na snagu osmog dana od dana objavljivanja u „Službenom glasniku općine Sanski Most.“

Broj: 07-02-2897/12

Datum: 28.12.2012.godine

Predsjedavajući Općinskog vijeća
s.r. Drago Praštalo

Na osnovu člana 66. Zakona o građevinskom zemljištu F BiH ("Sl.novine F BiH"broj:25/03)i člana 24 Statuta općine Sanski Most ("Sl. glasnik" br.4/08,5/08,5/09,2/10 i 9/11) Općinsko vijeće općine Sanski Most na 2.-oj.,sjednici održanoj 27.12.2012.godine, d o n o s i :

O D L U K U
O UTVRĐIVANJU PROSJEČNE KONAČNE GRAĐEVINSKE
CIJENE 1m2 KORISNE STAMBENE POVRŠINE
NA PODRUČJU OPĆINE SANSKI MOST U 2013.GODINI

Član 1.

Ovom Odlukom utvrđuje se osnovica za izračunavanje visine naknade za dodjeljeno gradsko građevinsko zemljište na korištenje u dijelu koji se odnosi na naknadu iz osnova prirodnih pogodnosti gradskog građevinskog zemljišta i pogodnosti već izgrađene komunalne infrastrukture koje mogu nastati prilikom korištenja tog zemljišta, a koje nisu rezultat ulaganja sredstava vlasnika ili korisnika zemljišta - RENTA u 2013. godini.

Član 2.

Kao osnovica za izračunavanje visine RENTE služi prosječna konačna građevinska cijena iz prethodne godine 1m2 korisne stambene površine na području općine Sanski Most, koja je iznosila 600 KM.

Član 3.

Stupanjem na snagu ove Odluke prestaje da važi Odluka broj:07-02-815/12 koju je Općinsko Vijeće donijelo dana 05.04.2012.godine.

Član 4.

Ova Odluka stupa na snagu osmog dana od dana objavljivanja u Službenom glasniku Općine Sanski Most.

Broj:07-02-2898/12

Datum,28.12.2012.godine

**PREDSJEDAVAJUĆI OPĆINSKOG
VIJEĆA**

PRAŠTALO DRAGO,s/r

Na osnovu člana 68. Zakona o građevinskom zemljištu F BiH ("Sl.novine F BiH" br.25/03) i člana 24. Statuta općine Sanski Most ("Sl.glasnik općine Sanski Most" br.4/08,5/08,5/09,2/10 i 9/11) Općinsko vijeće općine Sanski Most na 2.,-oj sjednici održanoj dana 27.12.2012. godine,
d o n o s i:

O D L U K U
O UTVRDIVANJU VISINE RENTE
PO ZONAMA ZA 2013.GODINU

Član 1.

Ovom Odlukom utvrđuje se visina RENTE po zonama za 2013.godinu.

Član 2.

Kao osnovica za izračunavanje visine RENTE služi prosječna konačna građevinska cijena iz prethodne godine 1m2 korisne stambene površine u društvenoj-državnoj svojini na području Općine koja je iznosila 600 KM .

Visina RENTE po 1 m2 korisne površine građevine ne može biti veća od 6% niti manja od 1 % na osnovicu iz prethodnog stava,zavisno od zone građevinskog zemljišta.

Član 3.

Visina rente po 1m2 korisne površine građevine koja će se graditi na građevinskom zemljištu ,utvrđuje se u procentu od prosječne konačne građevinske cijene iz prethodnog člana i ona iznosi po zonama:

- prva zona u visini od 6%
- druga zona u visini od 5%
- treća zona u visini od 4%
- četvrta zona u visini od 3%
- peta zona u visini od 2%
- šesta zona u visini od 1% .

Član 4.

Primjenom odredaba prethodnog člana ove Odluke visina RENTE po zonama iznosi i to:

- za prvu zonu.....36 KM
- za drugu zonu.....30 KM
- za treću zonu.....24 KM
- za četvrtu zonu.....18 KM
- za petu zonu.....12 KM
- za šestu zonu..... 6 KM po 1m2 korisne površine,koja se utvrđuje na osnovu projektne dokumentacije .

Član 5.

ZONE iz člana 3.ove Odluke su:

I ZONA

"Prvu zonu čini ulica Korzo i dio Prijedorske ulice do skretanja prema Obdaništu, Trg Oslobođenja, Trg Ijiljana, ulica Generala Mehmeda Alagića do raskrsnice sa Srebreničkom ulicom, ulica Nerona Mehadžića-Nerke sa obe strane do Titove ulice, Titova ulica do raskrsnice sa ulicom Dursuma Begića i Sanska ulica do rijeke Sane".

II ZONA

"Drugu zonu čine ulica Sporskog centra do raskrsnice sa Bulevarom VII Korpusa, Bulevar VII Korpusa do skretanja prema Lolinoj ulici, Lolina ulica, dio Prijedorske ulice od raskrsnice sa Lolinom ulicom do skretanja prema ulici Alekse Šantića, zatim naselje između ulice Fuada Kurbegovića i Bulevara VII Korpusa, te od ulica Ermina Mujkanovića-Ere, Srebreničke ulice, ulice Alije Izetbegovića do raskrsnice sa bulevarom VII Korpusa, Bulevar VII Korpusa do skretanja prema Logoraškoj ulici, Logoraška ulica, ulica Srđana Aleksića do skretanja prema ulici Devet rijeka i ulica Devet rijeka do ulice Ermina Mujkanovića-Ere, te Prijedorska ulica od raskrsnice prema Obdaništu do raskrsnice sa Bulevarom V Korpusa".

III ZONA

"Treću zonu čine sva stambena naselja za koja su donešeni Regulatorni planovi, dio ulica Mahala i Hamzibegova od Trga Oslobođenja do kraja pijace".

IV ZONU čine ostali dijelovi grada u užem urbanom području .

V ZONU čine ostali dijelovi grada u širem urbanom području.

VI ZONU čine dijelovi naseljenih mjesta sa područja općine Sanski Most.

Grafički prikaz ZONA je sastvani dio ove Odluke.

Član 6.

Visina naknade za dodjeljeno građevinsko zemljište na korištenje koja obuhvata plaćenu naknadu ranijem vlasniku za preuzeto zemljište i naknadu po osnovu prirodne pogodnosti - rentu, utvrđuje se rješenjem o dodjeli zemljišta na korištenje radi gradnje.

Naknadu po osnovu prirodnih pogodnosti-RENTU dužan je da plati i raniji vlasnik koji je ostvario prvenstveno pravo korištenja zemljišta radi gradnje na gradskom građevinskom zemljištu.

Član 7.

Visina rente za gradsko građevinsko zemljište u društvenoj-državnoj svojini kod dogradnje, nadzidivanja i izgradnje pomoćnih objekata, određuje se Rješenjem o odobrenju za gradnje.

Član 8.

Stupanjem na snagu ove Odluke prestaje da važi Odluka o određivanju visine RENTE po ZONAMA broj: 07-02-816/12 .koju je donijelo Općinsko Vijeće dana , 05.04.2012.godine.

Član 9.

Ova Odluka stupa na snagu osmog dana od dana objavljivanja u Službenom glasniku Općine Sanski Most.

Broj:07-02-2899/12

Datum,28.12.2012.godine

**PREDSJEDAVAJUĆI OPĆINSKOG
VIJEĆA
PRAŠTALO DRAGO,s/r**

Na osnovu člana 12. i člana 21. Zakona o lokalnoj samoupravi Unsko – sanskog kantona ("Službeni glasnik USK", br. 8/11), člana 8. Zakona o matičnim knjigama ("Službene novine Federacije BiH", br. 37/12), tačke 11. Upustva o načinu vođenja matičnih knjiga ("Službene novine Federacije BiH", br. 63/12) i člana 24. Statuta općine Sanski Most ("Službeni glasnik općine Sanski Most", br. 4/08, 5/08, 5/09, 2/10 i 9/11), Općinsko vijeće na 2 - oj sjednici održanoj dana 27.12.2012. godina, donosi:

ODLUKU

o određivanju matičnih područja za vođenje matičnih knjiga na području općine Sanski Most

Član 1.

Ovom odlukom određuju se matična područja za koja se vodi matične knjige i sjedišta matičnih područja na teritoriji općine Sanski Most (u daljem tekstu: matična područja).

Član 2.

Matična područja na teritoriji općine Sanski Most su:

1. Matično područje Sanski Most sa sjedištem u Sanskom Mostu za naseljena mjesta Sanski Most, Čaplje, Donji Dabar, Đedovača, Gornji Dabar, Krkojevci, Kruhari, Pobriježje, Podlug, Poljak, Šehovci, Trnova i dio naseljenih mjesta Sasina, Škrljevitica i Usorci
2. Matično područje Vrhpolje sa sjedištem u Vrhpolju za naseljena mjesta Vrhpolje, Hrustovo, Iliđa, Kijevo, Kljevci, Lužani, Podovi, Tomina i dio naseljenih mjesta Donja Kozica, Gornja Kozica, Donja Tramošnja, Gornja Tramošnja
3. Matično područje Stari Majdan sa sjedištem u Starom Majdanu za naseljena mjesta Stari Majdan, Brdari, Dževar i dio naseljenih mjesta, Batkovci, Hadrovci, Koprivna, Mrkalji, Slatina i Stara Rijeka
4. Matično područje Fajtovci sa sjedištem u Fajtovcima za naseljena mjesta Bijeline, Bojište, Bosanski Milanovac, Bošnjaci, Đurići, Fajtovci, Glavice, Gorice, Gornji Lipnik, Grdanovci, Jelašinovci, Kozin, Lukavice, Lušci Palanka, Majkić Japra Donja, Majkić Japra Gornja, Miljevc, Modra, Naprelje, Otiš, Praštali, Skucani Vakuf i dio naseljenog mjesta Zenkovići
5. Matično područje Donji Kamengrad sa sjedištem u Donjem Kamengradu za naseljena Demiševci, Donji Kamengrad, Gornji Kamengrad, Husimovci, Okreč, Suhača i dio naseljenog mjesta Podvidača.

Član 3.

U svakom matičnom području iz člana 2. ove Odluke vodi se jedinstvene matične knjige rođenih, umrlih i vjenčanih.

Matična knjiga državljana vodi se kao jedinstvena knjiga za područje cijele općine Sanski Most sa sjedištem u Matičnom uredu Sanski Most.

Član 4.

Ova odluka stupa na snagu danom donošenja, a primjenjivat će se od 01.01.2013. godine.

Predsjedavajući Općinskog vijeća

s.r. Drago Praštalo

Broj: 07-02-2900/12

Datum: 28.12.2012. godine

Na osnovu člana 24. stav 1. tačka 5. Statuta Općine Sanski Most („Službeni glasnik Općine Sanski Most“, broj: 4/08, 5/08, 5/09, 2/10 i 9/11), Općinsko vijeće Općine Sanski Most na 2. sjednici, održanoj 27.12.2012. godine, donijelo je

ODLUKU

o pokretanju procesa revidiranja Strategije socio – ekonomskog razvoja

Općine Sanski Most prema MiPRO metodologiji

2007. – 2017. godina

Član 1.

Ovom odlukom pokreće se proces revidiranja Strategije socio – ekonomskog razvoja Općine Sanski Most 2007.-2017. godina (u daljem tekstu: Strategija razvoja Općine) uz uvažavanje:

- postojećih strateških dokumenata po vertikalnoj i horizontalnoj razini;
- postojećeg socio-ekonomskog aspekta;
- raspoloživih i budućih kapaciteta općine i
- pozitivnih društveno-ekonomskih odnosa u okruženju.

Član 2.

Revidirana Strategija razvoja Općine u potpunosti treba da bude:

- usklađena sa standardiziranom metodologijom za planiranje lokalnog razvoja u Bosni i Hercegovini (MiPRO) te će sadržavati integrirane sektorske planske dokumente iz ekonomske, okolišne i društvene sfere i
- komplementarna i usklađena sa **prostorno-planskom dokumentacijom** (vremenski, sadržajno i metodološki) da bi predstavljala osnovu za dugoročni socio-ekonomski razvoj općine.

Član 3.

Proces revidiranja Strategije razvoja Općine treba biti zasnovan na principu učešća građana i mora se osigurati uključivanje najšireg kruga društveno-ekonomskih partnera.

Član 4.

Obavezuje se Općinski načelnik da uspostavi tijelo za planiranje u skladu sa standardiziranom metodologijom za planiranje lokalnog razvoja u Bosni i Hercegovini kroz formiranje Općinskog razvojnog tima (ORT). **Općinsko vijeće za člana ORT-a imenuje predsjedavajućeg Općinskog vijeća, koji je ovlašten da u ime Vijeća učestvuje u radu ORT-a te u ključnim fazama procesa, a u skladu sa MiPRO metodologijom, informira Vijeće o svim relevantnim aktivnostima i postignutim rezultatima.**

Član 5.

Općinski razvojni tim, kao operativno i koordinaciono tijelo, biti će zadužen za vođenje participatornog procesa revidiranja Strategije razvoja Općine.

Član 6.

Implementacija revidirane Strategije razvoja Općine će se vršiti na osnovu operativnih planova kao osnovnog instrumenta implementacije Strategije razvoja Općine na osnovu utvrđenih prioriteta i na osnovu stvarnih materijalnih, finansijskih, organizacionih i drugih mogućnosti.

Član 7.

Mehanizmi i procedure u pogledu djelotvorne realizacije revidirane Strategije razvoja, njenog praćenja i evaluacije, kao i veze sa finansijskim planiranjem, biti će utvrđeni Odlukom Općinskog vijeća o usvajanju Strategije razvoja.

Član 8.

Ova odluka stupa na snagu 8 dana od dana objavljivanja u "Službenom glasniku Općine Sanski Most".

Broj:07-02-2901/12

Predsjedavajući Općinskog vijeća

Datum:28.12.2012. godine

Drago Praštalo, s.r.

